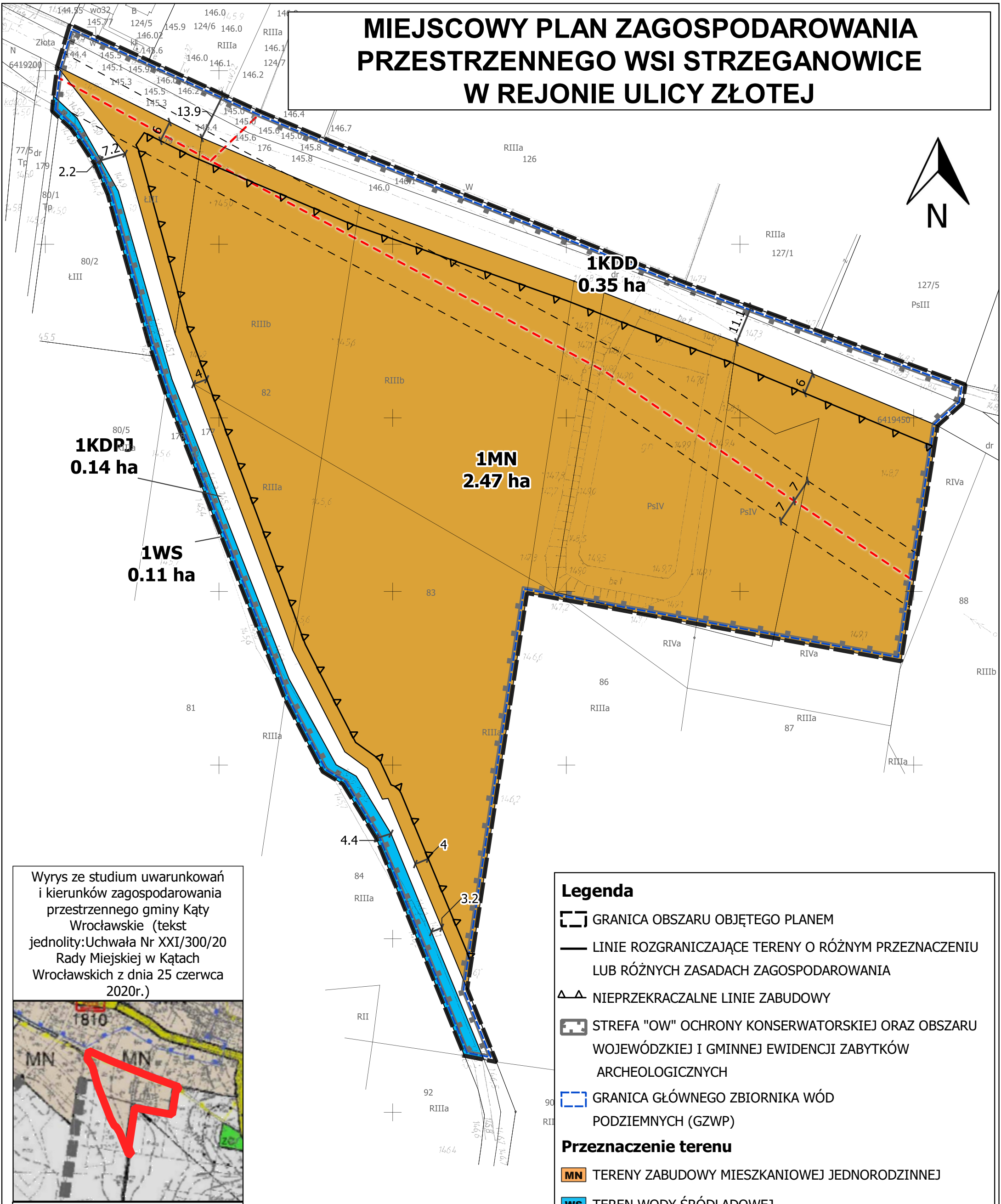
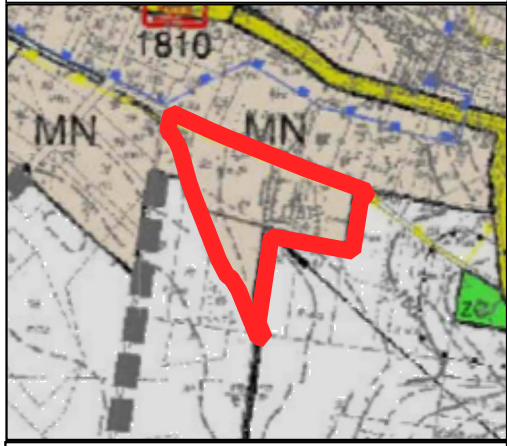


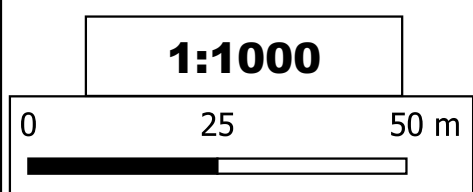
MIEJSCOWY PLAN ZAGOSPODAROWANIA PRZESTRZENNEGO WSI STRZEGANOWICE W REJONIE ULICY ŻŁOTEJ



Wyrys ze studium uwarunkowań i kierunków zagospodarowania przestrzennego gminy Kąty Wrocławskie (tekst jednolity: Uchwała Nr XXI/300/20 Rady Miejskiej w Kątach Wrocławskich z dnia 25 czerwca 2020r.)



granica obszaru objętego planem
 MN tereny o dominującej funkcji mieszkaniowej jednorodzinnej



Legenda

- GRANICA OBSZARU OBJĘTEGO PLANEM
- LINIE ROZGRANICZAJĄCE TERENY O RÓŻNYM PRZEZNACZENIU LUB RÓŻNYCH ZASADACH ZAGOSPODAROWANIA
- NIEPRZEKRACZALNE LINIE ZABUDOWY
- STREFA "OW" OCHRONY KONSERWATORSKIEJ ORAZ OBSZARU WOJEWÓDZKIEJ I GMINNEJ EWIDENCJI ZABYTKÓW ARCHEOLOGICZNYCH
- GRANICA GŁÓWNEGO ZBIORNIKA WÓD PODZIEMNYCH (GZWP)

Przeznaczenie terenu

- MN TERENY ZABUDOWY MIESZKANIOWEJ JEDNORODZINNEJ
- WS TEREN WODY ŚRÓDLĄDOWEJ
- KDD TEREN DROGI DOJAZDOWEJ, PUBLICZNEJ
- KDPJ TEREN DROGI PIESZO-JEZDNEJ

Oznaczenia mające charakter informacyjny

- LINIA ENERGETYCZNA ŚREDNIEGO NAPIĘCIA WRAZ ZE STREFĄ KONTROLOWANĄ
- WYMIAR OKREŚLONY W METRACH

1,32 ha POWIERZCHNIA TERENU

ZAŁĄCZNIK NUMER 1 DO UCHWAŁY NR
 RADY GMINY KĄTY WROCŁAWSKIE Z DNIA