

Projekt

z dnia 17 marca 2023 r.

Zatwierdzony przez

**UCHWAŁA NR
RADY MIEJSKIEJ W KĄTACH WROCŁAWSKICH**

z dnia 2023 r.

**w sprawie uchwalenia miejscowego planu zagospodarowania przestrzennego wsi Smolec,
w rejonie ulic Ogrodowej i Starowiejskiej – obszar A**

Na podstawie Na podstawie art. 18 ust. 2 pkt. 5 ustawy z dnia 8 marca 1990 r. o samorządzie gminnym (tekst jednolity Dz. U. z 2022 r. poz. 559), art. 3 i 20 ustawy z dnia 27 marca 2003 r. o planowaniu i zagospodarowaniu przestrzennym (tekst jednolity Dz. U. z 2022 r., poz. 503, ze zm.), w związku z uchwałą Nr XXXII/430/17 Rady Miejskiej w Kątach Wrocławskich z dnia 29 czerwca 2017r. w sprawie przystąpienia do sporządzenia miejscowego planu zagospodarowania przestrzennego wsi Smolec, w rejonie ulic Ogrodowej i Starowiejskiej, oraz po stwierdzeniu, że plan nie narusza ustaleń zmiany studium uwarunkowań i kierunków zagospodarowania przestrzennego gminy Kąty Wrocławskie przyjętej uchwałą nr XLVIII/624/22 Rady Miejskiej w Kątach Wrocławskich z dnia 27 stycznia 2022 r., uchwała, co następuje:

§ 1.1. Uchwala się miejscowy plan zagospodarowania przestrzennego wsi Smolec w rejonie ulicy Ogrodowej i Starowiejskiej – obszar A zwany dalej planem.

2. Integralną częścią planu jest rysunek planu w skali 1: 1000 stanowiący załącznik nr 1 do uchwały.

3. Załącznikami do niniejszej uchwały są ponadto:

- 1) rozstrzygnięcie o sposobie realizacji zapisanych w planie inwestycji z zakresu infrastruktury technicznej, które należą do zadań własnych gminy oraz o zasadach ich finansowania zgodnie z przepisami o finansach publicznych - załącznik nr 2;
- 2) rozstrzygnięcie o sposobie rozpatrzenia uwag wniesionych do projektu miejscowego planu zagospodarowania przestrzennego - załącznik nr 3;
- 3) dane przestrzenne, o których mowa w art. 67a ust. 2 ustawy z dnia 27 marca 2003 roku o planowaniu i zagospodarowaniu przestrzennym - załącznik nr 4.

Rozdział 1.

§ 2. 1. Plan obejmuje część obszaru wsi Smolec, w rejonie ulicy Ogrodowej, na północ od linii kolejowej.

2. Granicę obszaru objętego planem określono na rysunku planu w skali 1: 1000, stanowiącym załącznik nr 1 do niniejszej uchwały.

§ 3. Ustalenia i oznaczenia planu

1. Obowiązującymi ustaleniami planu są następujące oznaczenia graficzne rysunku planu:

- 1) granica obszaru objętego planem;
- 2) linie rozgraniczające tereny o różnym przeznaczeniu lub różnych zasadach zagospodarowania, wraz z oznaczeniami określającymi przeznaczenie terenów;

2. Pozostałe oznaczenia graficzne rysunku planu mają znaczenie informacyjne i nie stanowią obowiązujących ustaleń planu.

§ 4. Ilekroć w niniejszej uchwale jest mowa o:

- 1) przeznaczeniu podstawowym - należy przez to rozumieć takie przeznaczenie, które przeważa na terenie wydzielonym liniami rozgraniczającymi tzn. zajmuje więcej niż 70 % powierzchni działki lub obszaru objętego inwestycją;

- 2) przeznaczeniu uzupełniającym - należy przez to rozumieć rodzaje przeznaczenia inne niż podstawowe, które stanowią uzupełnienie lub wzbogacają funkcję podstawową, jednocześnie nie kolidując z nią lub nie wykluczając możliwości zagospodarowania terenu w sposób określony przeznaczeniem podstawowym;
- 3) infrastrukturze technicznej – należy przez to rozumieć ogół podziemnych i nadziemnych urządzeń liniowych i kubaturowych służących zaopatrzeniu w wodę, odprowadzeniu ścieków i wód opadowych, zaopatrzeniu w energię elektryczną, gaz i ciepło oraz łączności i telekomunikacji.

Rozdział 2. **Ustalenia ogólne**

§ 5. 1. Ustala się następujące kategorie przeznaczenia terenów :

- 1) teren zieleni urządzonej - oznaczony symbolem ZP;
- 2) teren wód powierzchniowych – oznaczony symbolem WS;

2. W ramach przeznaczenia podstawowego lub uzupełniającego dopuszcza się realizację obiektów technicznego wyposażenia, dojazdów i dojeżdż, parkingów oraz innych urządzeń pełniących służebną rolę wobec funkcji określonych w przeznaczeniu podstawowym lub uzupełniającym.

§ 6. Nie ustala się zasad ochrony i kształtowania ładu przestrzennego ze względu na brak takiej potrzeby.

§ 7. Zasady ochrony środowiska, przyrody i krajobrazu oraz kształtowania krajobrazu.

1. Działalność usługowa nie może powodować ponadnormatywnych obciążeń środowiska uciążliwościami w zakresie hałasu, wibracji, emisji zanieczyszczeń pyłowych i gazowych, zanieczyszczenia wód podziemnych i powierzchniowych, natężenia pola elektromagnetycznego poza granicami terenu, do którego inwestor posiada tytuł prawny, z wyłączeniem inwestycji w zakresie elektroenergetyki lub telekomunikacji.

2. Ustala się zakaz lokalizacji obiektów związanych z prowadzeniem działalności zaliczonej zgodnie z przepisami odrębnymi do przedsięwzięć mogących zawsze znacząco oddziaływać na środowisko lub mogących potencjalnie znacząco oddziaływać na środowisko, z wyłączeniem inwestycji w zakresie budowy infrastruktury technicznej.

4. Ustala się na terenach ZP i WS jako dopuszczalne poziomy hałasu wartości określone w obowiązujących przepisach odrębnych odpowiednio jak dla terenów rekreacyjno-wypoczynkowych.

§ 8. Zasady ochrony dziedzictwa kulturowego i zabytków, w tym krajobrazów kulturowych oraz dóbr kultury współczesnej.

1. W granicach obszaru objętego planem nie występują dobra kultury współczesnej i krajobrazy kulturowe.

2. Ochrona zabytków archeologicznych:

- 1) inwestycje związane z pracami ziemnymi należy wykonywać zgodnie z przepisami odrębnymi;
- 2) istnieje możliwość odkrycia stanowisk archeologicznych – zasób ich ewidencji i rejestru podlega sukcesywnej weryfikacji i uzupełnieniom;
- 3) dla nowoodkrywanych stanowisk obowiązują ustalenia jak dla rozpoznanych tj. konieczność przeprowadzenia ratowniczych badań archeologicznych.

§ 9. Nie ustala się wymagań wynikających z potrzeb kształtowania przestrzeni publicznych ze względu na brak takich terenów.

§ 10. Granice i sposoby zagospodarowania terenów lub obiektów podlegających ochronie, na podstawie odrębnych przepisów, terenów górniczych, a także obszarów szczególnego zagrożenia powodzią, obszarów osuwania się mas ziemnych, krajobrazów priorytetowych określonych w audycie krajobrazowym oraz w planach zagospodarowania przestrzennego województwa.

1. W granicach obszaru objętego planem nie występują:

- 1) tereny górnicze;
- 2) obszary szczególnego zagrożenia powodzią;
- 3) obszary zagrożone osuwaniem się mas ziemnych;
- 4) krajobrazy priorytetowe określone w audycie krajobrazowym oraz w planach zagospodarowania przestrzennego województwa.

2. W obszar objęty planem znajduje się w całości w granicach trzeciorzędowego zbiornika wód podziemnych GZWP 319 „Subzbiornik Prochowice–Środa Śląska”.

§ 11. Szczegółowe zasady i warunki scalania i podziału nieruchomości.

1. Ustala się następujące minimalne powierzchnie działek = 4 m².
2. Ustala się następujące minimalne szerokości frontów działek = 2 m.
3. Kąt położenia granic działek w stosunku do pasa drogowego powinien zawierać się w przedziale od 80^o do 110^o.

§ 12. Szczególne warunki zagospodarowania terenów oraz ograniczenia w ich użytkowaniu, w tym zakaz zabudowy.

1. Obszar objęty planem miejscowym znajduje się w zasięgu strefy ochronnej terenu zamkniętego resortu obrony narodowej (stacji radiolokacyjnej – kompleks wojskowy nr 4576 Pietrzykowice) ustalonej decyzją lokalizacyjną nr 02/78 Komisji Planowania przy Radzie Ministrów z dnia 10.01.1978 r. – obowiązują ograniczenia w zagospodarowaniu i użytkowaniu terenu określone w przepisach odrębnych.

2. Ze względu na położenie terenów objętych planem w zasięgu strefy ochronnej terenu zamkniętego resortu obrony narodowej (stacji radiolokacyjnej – kompleks wojskowy nr 4576 Pietrzykowice) ustala się jako nieprzekraczalną wysokość obiektów budowlanych rzędą 144,4 m n.p.m.

3. Na obszarze objętym planem obowiązują ograniczenia wysokości obiektów budowlanych (budynki i budowle, w tym inwestycje celu publicznego zakresu łączności publicznej) określone w dokumentacji rejestracyjnej lotniska Wrocław – Strachowice; ograniczenia wysokości obiektów obejmują także umieszczone na nich urządzenia, a w szczególności anteny, reklamy, a w przypadku dróg lub linii kolejowych również ich skrajnie. Dla obszaru objętego planem nieprzekraczalna rzędna wysokości obiektów budowlanych wynosi 170,0 m n.p.m.

§ 13. Zasady modernizacji, rozbudowy i budowy systemów komunikacji i infrastruktury technicznej

1. Komunikacja:

- 1) obszar objęty planem jest powiązany z zewnętrznym układem komunikacyjnym przyległymi drogami publicznymi;
- 2) ustala się obowiązek zapewnienia miejsc parkingowych w liczbie nie mniejszej niż 1 miejsce parkingowe na każde 40 m² powierzchni użytkowej usług związanych z przeznaczeniem podstawowym lub uzupełniającym;
- 3) do wymaganej liczby miejsc parkingowych zalicza się również miejsca w garażach lub wiatkach garażowych;
- 4) miejsca do parkowania należy realizować jako utwardzone w całości, w części lub o nawierzchni gruntowej stabilizowanej;
- 5) miejsca parkingowe przeznaczone na parkowanie pojazdów zaopatrzonych w kartę parkingową należy wyznaczać na zasadach określonych w przepisach odrębnych.

2. Infrastruktura techniczna:

- 1) ustala się realizację dystrybucyjnej sieci infrastruktury technicznej na zasadach określonych w przepisach odrębnych;
- 2) dopuszcza się realizację wyłącznie podziemnej infrastruktury technicznej.

3. Zaopatrzenie w wodę:

- 1) zaopatrzenie w wodę z sieci wodociągowej;
- 2) parametry sieci wodociągowej należy dostosować do wymagań przepisów odrębnych.

4. Kanalizacja sanitarna:

- 1) odprowadzenie ścieków do systemu kanalizacji sanitarnej, zgodnie z przepisami odrębnymi;
- 2) parametry sieci kanalizacji sanitarnej należy dostosować do wymagań przepisów odrębnych.

5. Kanalizacja deszczowa:

- 1) odprowadzenie wód opadowych i roztopowych z połaci dachowych i nawierzchni utwardzonych: do kanalizacji deszczowej lub innych odbiorników wód opadowych i roztopowych, zgodnie z przepisami odrębnymi;
- 2) parametry sieci kanalizacji deszczowej należy dostosować do wymagań przepisów odrębnych.

6. Elektroenergetyka:

- 1) zasilanie odbiorców z dystrybucyjnej sieci elektroenergetycznej lub ze źródeł indywidualnych, w tym odnawialnych źródeł energii o mocy do 500 kW, z wyłączeniem możliwości lokalizacji turbin wiatrowych o mocy większej niż mikroinstalacje w rozumieniu przepisów odrębnych;
- 2) parametry sieci elektroenergetycznej należy dostosować do wymagań przepisów odrębnych;
- 3) dopuszcza się lokalizację stacji transformatorowych sytuowanych na terenach inwestorów.

7. Zaopatrzenie w gaz:

- 1) dostawa gazu z rozdzielczej sieci gazowej, przyłączanie obiektów zgodnie z wymogami przepisów odrębnych.;
- 2) parametry sieci gazowej należy dostosować do wymagań przepisów odrębnych;
- 3) dopuszcza się stosowanie indywidualnych zbiorników zaopatrzenia w gaz płynny, lokalizacja zbiorników i związanych z nimi instalacji zgodnie z wymogami przepisów odrębnych.

8. Zaopatrzenie w ciepło: zaopatrzenie z indywidualnych źródeł zaopatrzenia w ciepło oraz ze źródeł odnawialnych o mocy do 500 kW, zgodnie z przepisami odrębnymi.

9. Telekomunikacja: dostęp do usług telekomunikacyjnych podziemną lub radiową siecią telekomunikacyjną, zgodnie z przepisami odrębnymi.

10. Gospodarka odpadami:

- 1) odpady komunalne należy zagospodarować zgodnie z przepisami odrębnymi;
- 2) odpady inne niż komunalne należy zagospodarować zgodnie z wymaganiami przepisów odrębnych.

§ 14. Nie ustala się szczególnych wymagań w zakresie sposobu ani terminu tymczasowego zagospodarowania terenów.

§ 15. Ustala się stawkę służącą naliczeniu opłaty, o której mowa w art. 36 ust. 4 ustawy z dnia 27 marca 2003 r. o planowaniu i zagospodarowaniu przestrzennym w wysokości 0,01 %.

Rozdział 3. Ustalenia szczegółowe

§ 16. Wyznacza się teren zieleni urządzonej oznaczony na rysunku planu symbolem 2ZP.

1. Za zgodne z przeznaczeniem podstawowym uznaje się: inwestycje infrastrukturalne służące wykonywaniu zadań własnych w zakresie wodociągów i zaopatrzenia w wodę, kanalizacji, usuwania i oczyszczania ścieków komunalnych, utrzymania czystości i porządku oraz urządzeń sanitarnych, ochrony zdrowia, pomocy społecznej, edukacji publicznej, kultury i kultury fizycznej.

2. Przeznaczenie uzupełniające: infrastruktura techniczna.

3. Zasady kształtowania zabudowy oraz wskaźniki zagospodarowania terenu: ustala się zakaz lokalizacji zabudowy kubaturowej.

§ 17. Wyznacza się teren wód powierzchniowych oznaczony na rysunku planu symbolem 11WS.

1. Za zgodne z przeznaczeniem podstawowym uznaje się: inwestycje infrastrukturalne służące wykonywaniu zadań własnych w zakresie wodociągów i zaopatrzenia w wodę, kanalizacji, usuwania i oczyszczania ścieków komunalnych, utrzymania czystości i porządku oraz urządzeń sanitarnych, ochrony zdrowia, pomocy społecznej, edukacji publicznej, kultury i kultury fizycznej.

2. Przeznaczenie uzupełniające: infrastruktura techniczna.

3. Zasady kształtowania zabudowy oraz wskaźniki zagospodarowania terenu: dopuszcza się budowę urządzeń wodnych związanych z melioracjami lub ochroną przeciwpowodziową na warunkach określonych przepisach odrębnych.

Rozdział 4.
Ustalenia końcowe


§ 18. Wykonanie niniejszej uchwały powierza się Burmistrzowi Miasta i Gminy Kąty Wrocławskie.

§ 19. Uchwała wchodzi w życie po upływie 14 dni od daty ogłoszenia w Dzienniku Urzędowym Województwa Dolnośląskiego.

Przewodnicząca Rady
Miejskiej

Anna Skórczak

MIEJSCOWY PLAN ZAGOSPODAROWANIA PRZESTRZENNEGO WSI SMOLEC, W REJONIE ULIC OGRODOWEJ I STAROWIEJSKIEJ OBSZAR A

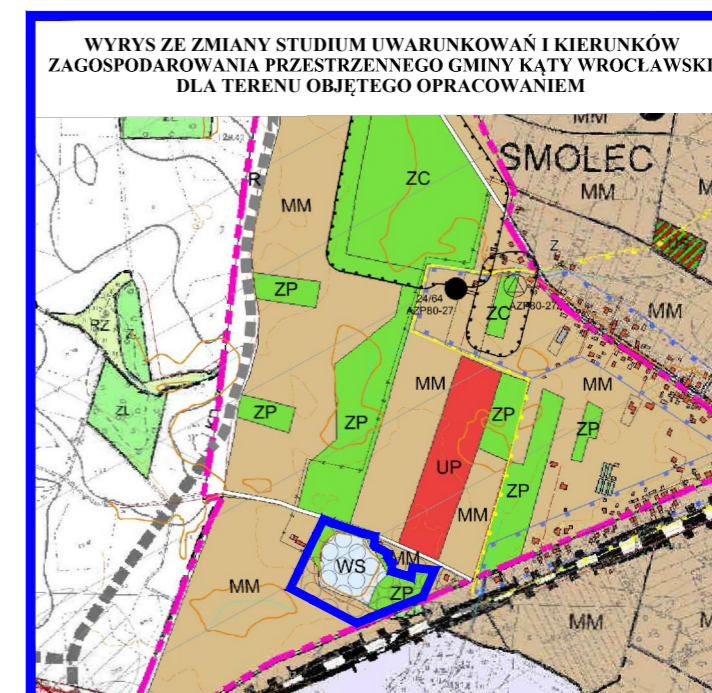
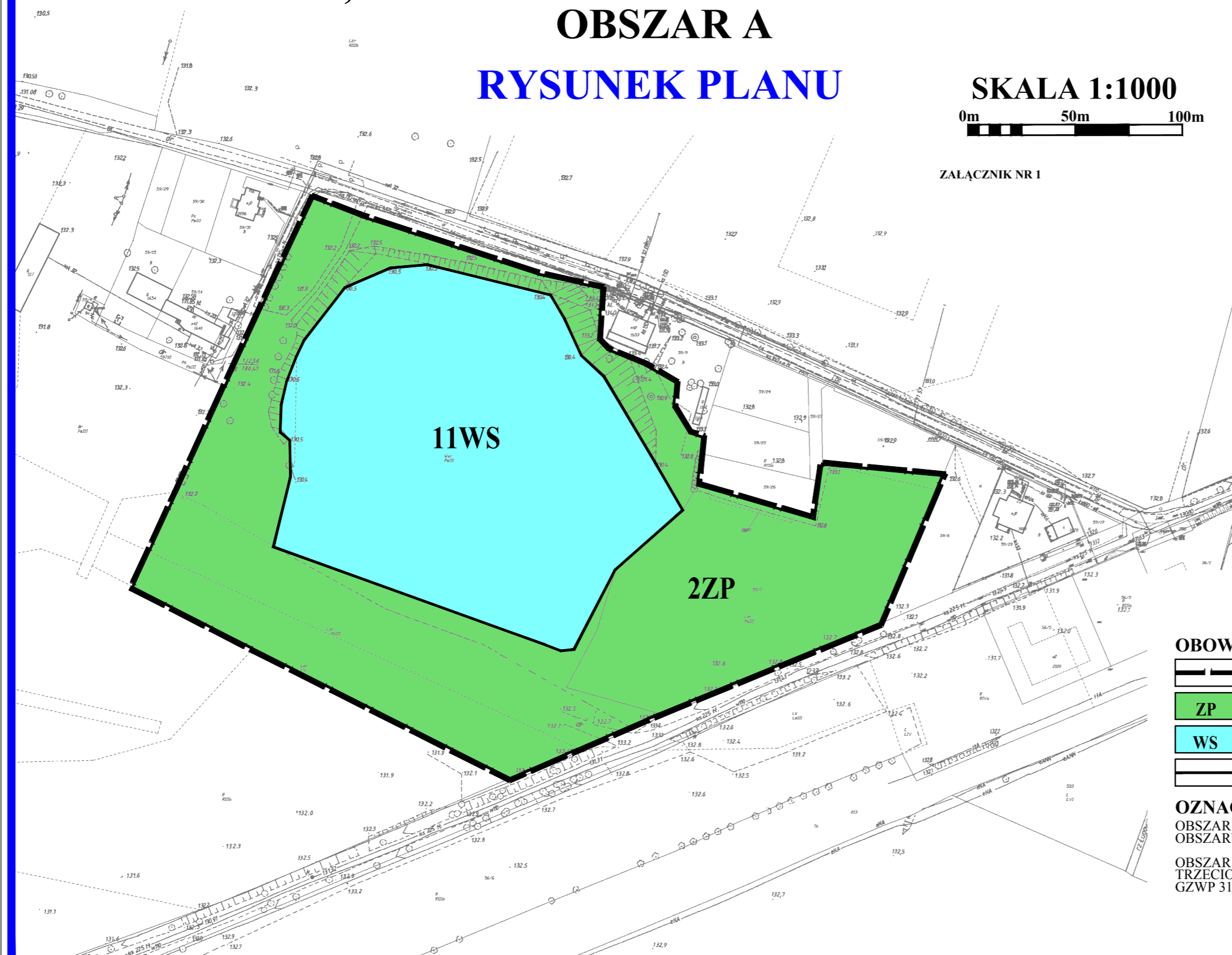


RYSUNEK PLANU

SKALA 1:1000







ZALĄCZNIK NR 1



LEGENDA:

OBOWIĄZUJĄCE USTALENIA PLANU

-  GRANICA OBSZARU OBJĘTEGO PLANEM
-  ZP TEREN ZIELENI URZĄDZONEJ
-  WS TEREN WÓD POWIERZCHNIOWYCH
-  LINIE ROZGRANICZAJĄCE TERENY O RÓŻNYM PRZEZNACZENIU LUB RÓŻNYCH ZASADACH ZAGOSPODAROWANIA

OZNACZENIA INFORMACYJNE

OBSZAR OBJĘTY PLANEM W CAŁOŚCI ZNAJDUJE SIĘ W GRANICACH OBSZARU OCHRONNEGO OD TERENU ZAMKNIĘTEGO

OBSZAR OBJĘTY PLANEM W CAŁOŚCI ZNAJDUJE SIĘ W GRANICACH TRZECIORZĘDOWEGO ZBIORNIKA WÓD PODZIEMNYCH GZWP 319 "SUBZBIORNIK PROCHOWICE - ŚRODA ŚL"

UCHWAŁA O PRZYSTĄPIENIU NR XXXII/430/17 Z DNIA 29.06.2017R.
POWIERZCHNIA OBSZARU OBJĘTEGO PLANEM WYNOŚI OK. - 5,5 ha **SMO202A**

Załącznik Nr 2 do uchwały Nr
Rady Miejskiej w Kątach Wrocławskich
z dnia.....2023 r.

ROZSTRZYGNIĘCIE

o sposobie realizacji, zapisanych w miejscowym planie zagospodarowania przestrzennego wsi Smolec, w rejonie ulic Ogrodowej i Starowiejskiej – obszar A inwestycji z zakresu infrastruktury technicznej, które należą do zadań własnych gminy oraz zasadach ich finansowania, zgodnie z przepisami o finansach publicznych

1. Zgodnie z ustaleniami planu zawartymi w treści uchwały ustala się realizację inwestycji z zakresu infrastruktury technicznej należących do zadań własnych gminy, polegających na rozbudowie sieci wodociągowej i sieci kanalizacyjnej.

2. Realizacja inwestycji zostanie sfinansowana z dochodów własnych gminy bądź innych źródeł finansowania przewidzianych przepisami o finansach publicznych.

ROZSTRZYGNĘCIE
o sposobie rozpatrzenia uwag wniesionych do projektu miejscowego planu zagospodarowania
przestrzennego wsi Smolec, w rejonie ulic Ogrodowej i Starowiejskiej – obszar A
podczas wyłożenia do publicznego wglądu

Zgodnie z art. 20 ust. 1 ustawy z dnia 27 marca 2003 r. o planowaniu i zagospodarowaniu przestrzennym (t.j. Dz. U. z 2022 r., poz. 503, ze zm.) rozstrzyga się w następujący sposób uwagi wniesione do projektu planu, rozpatrzone przez Burmistrza Miasta i Gminy Kąty Wrocławskie jako nieuwzględnione:

I wyłożenie: projekt planu miejscowego wyłożony do publicznego wglądu w dniach od 1 października do 22 października 2021r., termin składania uwag do dnia 5 listopada 2021 r..

L.p.	Data wpływu uwagi	Treść uwagi	Oznaczenie nieruchomości i której dotyczy uwaga	Ustalenia projektu planu dla nieruchomości, której uwaga dotyczy	Rozstrzygnięcie Rady Miejskiej Kątów Wrocławskich	
					uwaga uwzględniona	uwaga nieuwzględniona
1.	2	3	4	5	6	7
1.	21.10.2021	Uchwalenie planu spowoduje gwałtowny wzrost liczby mieszkańców, drastyczne zwiększenie natężenia ruchu pojazdów samochodowych, zwiększenie liczby pojazdów dla których projekt planu nie przewiduje stosownej liczby miejsc parkingowych, wąskie ulice nie są przystosowane do zwiększonego ruchu drogowego, Smolec jest wsią i powinien zachować historyczny charakter zabudowy, nie zgadzam się na budowę bloków pod nazwą „willa miejska”, napływ kilku tysięcy nowych mieszkańców zwiększy istniejące problemy w dostępie do publicznej opieki żłobkowej oraz edukacji przedszkolnej i szkolnej. Zabudowa nowych terenów pogorszy i tak już ekstremalnie trudne stosunki wodne, skandalicznie niski udział terenów biologicznie czynnych spowoduje problemy z lokalnymi podtopieniami, i odprowadzaniem wód opadowych, budowa kolejnych budynków bez dostępu do ekologicznego źródła ogrzewania jakim jest gaz spowoduje dalsze pogorszenie jakości powietrza w sezonie grzewczym.	Obszar objęty projektem mpzp	Ustalenia projektu mpzp		Nieuwzględniona Uchwalenie planu miejscowego po przeprowadzeniu niezbędnej procedury zgodnie z ustawą o planowaniu i zagospodarowaniu przestrzennym, w tym przeprowadzenie konsultacji społecznych w ramach wyłożenia do publicznego wglądu, ma na celu poprawę warunków zagospodarowania i użytkowania terenów; pozostawienie obecnych ustaleń planów miejscowych nie przyczyni się do osiągnięcia tych celów.
2.	21.10.2021	Uchwalenie planu spowoduje gwałtowny wzrost liczby mieszkańców, drastyczne zwiększenie natężenia ruchu pojazdów samochodowych, zwiększenie liczby pojazdów dla których projekt planu nie przewiduje stosownej liczby miejsc parkingowych, wąskie ulice nie są przystosowane do zwiększonego ruchu drogowego, Smolec jest wsią i powinien zachować historyczny charakter zabudowy, nie zgadzam się na budowę bloków pod nazwą „willa miejska”, napływ kilku tysięcy nowych mieszkańców zwiększy istniejące problemy w dostępie do publicznej opieki żłobkowej oraz edukacji przedszkolnej i szkolnej. Zabudowa nowych terenów pogorszy i tak już ekstremalnie trudne stosunki wodne, skandalicznie niski udział terenów biologicznie czynnych spowoduje problemy z lokalnymi podtopieniami, i odprowadzaniem wód opadowych, budowa kolejnych budynków bez dostępu	Obszar objęty projektem mpzp	Ustalenia projektu mpzp		Nieuwzględniona Uchwalenie planu miejscowego po przeprowadzeniu niezbędnej procedury zgodnie z ustawą o planowaniu i zagospodarowaniu przestrzennym, w tym przeprowadzenie konsultacji społecznych w ramach wyłożenia do publicznego wglądu, ma na celu poprawę warunków zagospodarowania i użytkowania terenów; pozostawienie obecnych ustaleń

		do ekologicznego źródła ogrzewania jakim jest gaz spowoduje dalsze pogorszenie jakości powietrza w sezonie grzewczym..				planów miejscowych nie przyczyni się do osiągnięcia tych celów.
3.	21.10.2021	Uchwalenie planu spowoduje gwałtowny wzrost liczby mieszkańców, drastyczne zwiększenie natężenia ruchu pojazdów samochodowych, zwiększenie liczby pojazdów dla których projekt planu nie przewiduje stosownej liczby miejsc parkingowych, wąskie ulice nie są przystosowane do zwiększonego ruchu drogowego, Smolec jest wsią i powinien zachować historyczny charakter zabudowy, nie zgadzam się na budowę bloków pod nazwą „willa miejska”, napływ kilku tysięcy nowych mieszkańców zwiększy istniejące problemy w dostępie do publicznej opieki żłobkowej oraz edukacji przedszkolnej i szkolnej. Zabudowa nowych terenów pogorszy i tak już ekstremalnie trudne stosunki wodne, skandalicznie niski udział terenów biologicznie czynnych spowoduje problemy z lokalnymi podtopieniami, i odprowadzaniem wód opadowych, budowa kolejnych budynków bez dostępu do ekologicznego źródła ogrzewania jakim jest gaz spowoduje dalsze pogorszenie jakości powietrza w sezonie grzewczym..	Obszar objęty projektem mpzp	Ustalenia projektu mpzp		Nieuwzględniona Uchwalenie planu miejscowego po przeprowadzeniu niezbędnej procedury zgodnie z ustawą o planowaniu i zagospodarowaniu przestrzennym, w tym przeprowadzenie konsultacji społecznych w ramach wyłożenia do publicznego wglądu, ma na celu poprawę warunków zagospodarowania i użytkowania terenów; pozostawienie obecnych ustaleń planów miejscowych nie przyczyni się do osiągnięcia tych celów.
4.	21.10.2021	Uchwalenie planu spowoduje gwałtowny wzrost liczby mieszkańców, drastyczne zwiększenie natężenia ruchu pojazdów samochodowych, zwiększenie liczby pojazdów dla których projekt planu nie przewiduje stosownej liczby miejsc parkingowych, wąskie ulice nie są przystosowane do zwiększonego ruchu drogowego, Smolec jest wsią i powinien zachować historyczny charakter zabudowy, nie zgadzam się na budowę bloków pod nazwą „willa miejska”, napływ kilku tysięcy nowych mieszkańców zwiększy istniejące problemy w dostępie do publicznej opieki żłobkowej oraz edukacji przedszkolnej i szkolnej. Zabudowa nowych terenów pogorszy i tak już ekstremalnie trudne stosunki wodne, skandalicznie niski udział terenów biologicznie czynnych spowoduje problemy z lokalnymi podtopieniami, i odprowadzaniem wód opadowych, budowa kolejnych budynków bez dostępu do ekologicznego źródła ogrzewania jakim jest gaz spowoduje dalsze pogorszenie jakości powietrza w sezonie grzewczym..	Obszar objęty projektem mpzp	Ustalenia projektu mpzp		Nieuwzględniona Uchwalenie planu miejscowego po przeprowadzeniu niezbędnej procedury zgodnie z ustawą o planowaniu i zagospodarowaniu przestrzennym, w tym przeprowadzenie konsultacji społecznych w ramach wyłożenia do publicznego wglądu, ma na celu poprawę warunków zagospodarowania i użytkowania terenów; pozostawienie obecnych ustaleń planów miejscowych nie przyczyni się do osiągnięcia tych celów.
5.	21.10.2021	Uchwalenie planu spowoduje gwałtowny wzrost liczby mieszkańców, drastyczne zwiększenie natężenia ruchu pojazdów samochodowych, zwiększenie liczby pojazdów dla których projekt planu nie przewiduje stosownej liczby miejsc parkingowych, wąskie ulice nie są przystosowane do zwiększonego ruchu drogowego, Smolec jest wsią i powinien zachować historyczny charakter zabudowy, nie zgadzam się na budowę bloków pod nazwą „willa miejska”, napływ kilku tysięcy nowych mieszkańców zwiększy istniejące problemy w dostępie do publicznej opieki żłobkowej oraz edukacji przedszkolnej i szkolnej. Zabudowa nowych terenów pogorszy i tak już ekstremalnie trudne stosunki wodne, skandalicznie niski udział terenów biologicznie czynnych spowoduje problemy z lokalnymi podtopieniami, i odprowadzaniem wód opadowych, budowa kolejnych budynków bez dostępu do ekologicznego źródła ogrzewania jakim jest gaz spowoduje dalsze pogorszenie jakości powietrza w sezonie grzewczym..	Obszar objęty projektem mpzp	Ustalenia projektu mpzp		Nieuwzględniona Uchwalenie planu miejscowego po przeprowadzeniu niezbędnej procedury zgodnie z ustawą o planowaniu i zagospodarowaniu przestrzennym, w tym przeprowadzenie konsultacji społecznych w ramach wyłożenia do publicznego wglądu, ma na celu poprawę warunków zagospodarowania i użytkowania terenów; pozostawienie obecnych ustaleń planów miejscowych nie przyczyni się do osiągnięcia tych celów.
6.	21.10.2021	Uchwalenie planu spowoduje gwałtowny wzrost liczby mieszkańców, drastyczne zwiększenie natężenia ruchu pojazdów samochodowych, zwiększenie liczby pojazdów dla których projekt planu nie przewiduje stosownej liczby miejsc parkingowych, wąskie ulice nie są	Obszar objęty projektem mpzp	Ustalenia projektu mpzp		Nieuwzględniona Uchwalenie planu miejscowego po przeprowadzeniu niezbędnej procedury zgodnie z ustawą o

		przystosowane do zwiększonego ruchu drogowego, Smolec jest wsią i powinien zachować historyczny charakter zabudowy, nie zgadzam się na budowę bloków pod nazwą „willa miejska”, napływ kilku tysięcy nowych mieszkańców zwiększy istniejące problemy w dostępie do publicznej opieki żłobkowej oraz edukacji przedszkolnej i szkolnej. Zabudowa nowych terenów pogorszy i tak już ekstremalnie trudne stosunki wodne, skandalicznie niski udział terenów biologicznie czynnych spowoduje problemy z lokalnymi podtopieniami, i odprowadzaniem wód opadowych, budowa kolejnych budynków bez dostępu do ekologicznego źródła ogrzewania jakim jest gaz spowoduje dalsze pogorszenie jakości powietrza w sezonie grzewczym.				planowaniu i zagospodarowaniu przestrzennym, w tym przeprowadzenie konsultacji społecznych w ramach wyłożenia do publicznego wglądu, ma na celu poprawę warunków zagospodarowania i użytkowania terenów; pozostawienie obecnych ustaleń planów miejscowych nie przyczyni się do osiągnięcia tych celów.
7.	21.10.2021	Uchwalenie planu spowoduje gwałtowny wzrost liczby mieszkańców, drastyczne zwiększenie natężenia ruchu pojazdów samochodowych, zwiększenie liczby pojazdów dla których projekt planu nie przewiduje stosownej liczby miejsc parkingowych, wąskie ulice nie są przystosowane do zwiększonego ruchu drogowego, Smolec jest wsią i powinien zachować historyczny charakter zabudowy, nie zgadzam się na budowę bloków pod nazwą „willa miejska”, napływ kilku tysięcy nowych mieszkańców zwiększy istniejące problemy w dostępie do publicznej opieki żłobkowej oraz edukacji przedszkolnej i szkolnej. Zabudowa nowych terenów pogorszy i tak już ekstremalnie trudne stosunki wodne, skandalicznie niski udział terenów biologicznie czynnych spowoduje problemy z lokalnymi podtopieniami, i odprowadzaniem wód opadowych, budowa kolejnych budynków bez dostępu do ekologicznego źródła ogrzewania jakim jest gaz spowoduje dalsze pogorszenie jakości powietrza w sezonie grzewczym.	Obszar objęty projektem mpzp	Ustalenia projektu mpzp		Nieuwzględniona Uchwalenie planu miejscowego po przeprowadzeniu niezbędnej procedury zgodnie z ustawą o planowaniu i zagospodarowaniu przestrzennym, w tym przeprowadzenie konsultacji społecznych w ramach wyłożenia do publicznego wglądu, ma na celu poprawę warunków zagospodarowania i użytkowania terenów; pozostawienie obecnych ustaleń planów miejscowych nie przyczyni się do osiągnięcia tych celów.
8.	21.10.2021	Uchwalenie planu spowoduje gwałtowny wzrost liczby mieszkańców, drastyczne zwiększenie natężenia ruchu pojazdów samochodowych, zwiększenie liczby pojazdów dla których projekt planu nie przewiduje stosownej liczby miejsc parkingowych, wąskie ulice nie są przystosowane do zwiększonego ruchu drogowego, Smolec jest wsią i powinien zachować historyczny charakter zabudowy, nie zgadzam się na budowę bloków pod nazwą „willa miejska”, napływ kilku tysięcy nowych mieszkańców zwiększy istniejące problemy w dostępie do publicznej opieki żłobkowej oraz edukacji przedszkolnej i szkolnej. Zabudowa nowych terenów pogorszy i tak już ekstremalnie trudne stosunki wodne, skandalicznie niski udział terenów biologicznie czynnych spowoduje problemy z lokalnymi podtopieniami, i odprowadzaniem wód opadowych, budowa kolejnych budynków bez dostępu do ekologicznego źródła ogrzewania jakim jest gaz spowoduje dalsze pogorszenie jakości powietrza w sezonie grzewczym.	Obszar objęty projektem mpzp	Ustalenia projektu mpzp		Nieuwzględniona Uchwalenie planu miejscowego po przeprowadzeniu niezbędnej procedury zgodnie z ustawą o planowaniu i zagospodarowaniu przestrzennym, w tym przeprowadzenie konsultacji społecznych w ramach wyłożenia do publicznego wglądu, ma na celu poprawę warunków zagospodarowania i użytkowania terenów; pozostawienie obecnych ustaleń planów miejscowych nie przyczyni się do osiągnięcia tych celów.
9.	21.10.2021	Uchwalenie planu spowoduje gwałtowny wzrost liczby mieszkańców, drastyczne zwiększenie natężenia ruchu pojazdów samochodowych, zwiększenie liczby pojazdów dla których projekt planu nie przewiduje stosownej liczby miejsc parkingowych, wąskie ulice nie są przystosowane do zwiększonego ruchu drogowego, Smolec jest wsią i powinien zachować historyczny charakter zabudowy, nie zgadzam się na budowę bloków pod nazwą „willa miejska”, napływ kilku tysięcy nowych mieszkańców zwiększy istniejące problemy w dostępie do publicznej opieki żłobkowej oraz edukacji przedszkolnej i szkolnej. Zabudowa nowych terenów pogorszy i tak już ekstremalnie trudne	Obszar objęty projektem mpzp	Ustalenia projektu mpzp		Nieuwzględniona Uchwalenie planu miejscowego po przeprowadzeniu niezbędnej procedury zgodnie z ustawą o planowaniu i zagospodarowaniu przestrzennym, w tym przeprowadzenie konsultacji społecznych w ramach wyłożenia do publicznego wglądu, ma na celu poprawę

		stosunki wodne, skandalicznie niski udział terenów biologicznie czynnych spowoduje problemy z lokalnymi podtopieniami, i odprowadzaniem wód opadowych, budowa kolejnych budynków bez dostępu do ekologicznego źródła ogrzewania jakim jest gaz spowoduje dalsze pogorszenie jakości powietrza w sezonie grzewczym..				warunków zagospodarowania i użytkowania terenów; pozostawienie obecnych ustaleń planów miejscowych nie przyczyni się do osiągnięcia tych celów.
10.	21.10.2021	Uchwalenie planu spowoduje gwałtowny wzrost liczby mieszkańców, drastyczne zwiększenie natężenia ruchu pojazdów samochodowych, zwiększenie liczby pojazdów dla których projekt planu nie przewiduje stosownej liczby miejsc parkingowych, wąskie ulice nie są przystosowane do zwiększonego ruchu drogowego, Smolec jest wsią i powinien zachować historyczny charakter zabudowy, nie zgadzam się na budowę bloków pod nazwą „willa miejska”, napływ kilku tysięcy nowych mieszkańców zwiększy istniejące problemy w dostępie do publicznej opieki żłobkowej oraz edukacji przedszkolnej i szkolnej. Zabudowa nowych terenów pogorszy i tak już ekstremalnie trudne stosunki wodne, skandalicznie niski udział terenów biologicznie czynnych spowoduje problemy z lokalnymi podtopieniami, i odprowadzaniem wód opadowych, budowa kolejnych budynków bez dostępu do ekologicznego źródła ogrzewania jakim jest gaz spowoduje dalsze pogorszenie jakości powietrza w sezonie grzewczym..	Obszar objęty projektem mpzp	Ustalenia projektu mpzp		Nieuwzględniona Uchwalenie planu miejscowego po przeprowadzeniu niezbędnej procedury zgodnie z ustawą o planowaniu i zagospodarowaniu przestrzennym, w tym przeprowadzenie konsultacji społecznych w ramach wyłożenia do publicznego wglądu, ma na celu poprawę warunków zagospodarowania i użytkowania terenów; pozostawienie obecnych ustaleń planów miejscowych nie przyczyni się do osiągnięcia tych celów.
11.	21.10.2021	Uchwalenie planu spowoduje gwałtowny wzrost liczby mieszkańców, drastyczne zwiększenie natężenia ruchu pojazdów samochodowych, zwiększenie liczby pojazdów dla których projekt planu nie przewiduje stosownej liczby miejsc parkingowych, wąskie ulice nie są przystosowane do zwiększonego ruchu drogowego, Smolec jest wsią i powinien zachować historyczny charakter zabudowy, nie zgadzam się na budowę bloków pod nazwą „willa miejska”, napływ kilku tysięcy nowych mieszkańców zwiększy istniejące problemy w dostępie do publicznej opieki żłobkowej oraz edukacji przedszkolnej i szkolnej. Zabudowa nowych terenów pogorszy i tak już ekstremalnie trudne stosunki wodne, skandalicznie niski udział terenów biologicznie czynnych spowoduje problemy z lokalnymi podtopieniami, i odprowadzaniem wód opadowych, budowa kolejnych budynków bez dostępu do ekologicznego źródła ogrzewania jakim jest gaz spowoduje dalsze pogorszenie jakości powietrza w sezonie grzewczym..	Obszar objęty projektem mpzp	Ustalenia projektu mpzp		Nieuwzględniona Uchwalenie planu miejscowego po przeprowadzeniu niezbędnej procedury zgodnie z ustawą o planowaniu i zagospodarowaniu przestrzennym, w tym przeprowadzenie konsultacji społecznych w ramach wyłożenia do publicznego wglądu, ma na celu poprawę warunków zagospodarowania i użytkowania terenów; pozostawienie obecnych ustaleń planów miejscowych nie przyczyni się do osiągnięcia tych celów.
12.	21.10.2021	Uchwalenie planu spowoduje gwałtowny wzrost liczby mieszkańców, drastyczne zwiększenie natężenia ruchu pojazdów samochodowych, zwiększenie liczby pojazdów dla których projekt planu nie przewiduje stosownej liczby miejsc parkingowych, wąskie ulice nie są przystosowane do zwiększonego ruchu drogowego, Smolec jest wsią i powinien zachować historyczny charakter zabudowy, nie zgadzam się na budowę bloków pod nazwą „willa miejska”, napływ kilku tysięcy nowych mieszkańców zwiększy istniejące problemy w dostępie do publicznej opieki żłobkowej oraz edukacji przedszkolnej i szkolnej. Zabudowa nowych terenów pogorszy i tak już ekstremalnie trudne stosunki wodne, skandalicznie niski udział terenów biologicznie czynnych spowoduje problemy z lokalnymi podtopieniami, i odprowadzaniem wód opadowych, budowa kolejnych budynków bez dostępu do ekologicznego źródła ogrzewania jakim jest gaz spowoduje dalsze pogorszenie jakości powietrza w sezonie grzewczym..	Obszar objęty projektem mpzp	Ustalenia projektu mpzp		Nieuwzględniona Uchwalenie planu miejscowego po przeprowadzeniu niezbędnej procedury zgodnie z ustawą o planowaniu i zagospodarowaniu przestrzennym, w tym przeprowadzenie konsultacji społecznych w ramach wyłożenia do publicznego wglądu, ma na celu poprawę warunków zagospodarowania i użytkowania terenów; pozostawienie obecnych ustaleń planów miejscowych nie przyczyni się do osiągnięcia tych celów.
13.	22.10.2021	Uchwalenie planu spowoduje gwałtowny	Obszar objęty	Ustalenia projektu		Nieuwzględniona

		wzrost liczby mieszkańców, drastyczne zwiększenie natężenia ruchu pojazdów samochodowych, zwiększenie liczby pojazdów dla których projekt planu nie przewiduje stosownej liczby miejsc parkingowych, wąskie ulice nie są przystosowane do zwiększonego ruchu drogowego, Smolec jest wsią i powinien zachować historyczny charakter zabudowy, nie zgadzam się na budowę bloków pod nazwą „willa miejska”, napływ kilku tysięcy nowych mieszkańców zwiększy istniejące problemy w dostępie do publicznej opieki żłobkowej oraz edukacji przedszkolnej i szkolnej. Zabudowa nowych terenów pogorszy i tak już ekstremalnie trudne stosunki wodne, skandalicznie niski udział terenów biologicznie czynnych spowoduje problemy z lokalnymi podtopieniami, i odprowadzaniem wód opadowych, budowa kolejnych budynków bez dostępu do ekologicznego źródła ogrzewania jakim jest gaz spowoduje dalsze pogorszenie jakości powietrza w sezonie grzewczym.	projektem mpzp	mpzp		Uchwalenie planu miejscowego po przeprowadzeniu niezbędnej procedury zgodnie z ustawą o planowaniu i zagospodarowaniu przestrzennym, w tym przeprowadzenie konsultacji społecznych w ramach wyłożenia do publicznego wglądu, ma na celu poprawę warunków zagospodarowania i użytkowania terenów; pozostawienie obecnych ustaleń planów miejscowych nie przyczyni się do osiągnięcia tych celów.
14.	22.10.2021	Uchwalenie planu spowoduje gwałtowny wzrost liczby mieszkańców, drastyczne zwiększenie natężenia ruchu pojazdów samochodowych, zwiększenie liczby pojazdów dla których projekt planu nie przewiduje stosownej liczby miejsc parkingowych, wąskie ulice nie są przystosowane do zwiększonego ruchu drogowego, Smolec jest wsią i powinien zachować historyczny charakter zabudowy, nie zgadzam się na budowę bloków pod nazwą „willa miejska”, napływ kilku tysięcy nowych mieszkańców zwiększy istniejące problemy w dostępie do publicznej opieki żłobkowej oraz edukacji przedszkolnej i szkolnej. Zabudowa nowych terenów pogorszy i tak już ekstremalnie trudne stosunki wodne, skandalicznie niski udział terenów biologicznie czynnych spowoduje problemy z lokalnymi podtopieniami, i odprowadzaniem wód opadowych, budowa kolejnych budynków bez dostępu do ekologicznego źródła ogrzewania jakim jest gaz spowoduje dalsze pogorszenie jakości powietrza w sezonie grzewczym.	Obszar objęty projektem mpzp	Ustalenia projektu mpzp		Nieuwzględniona Uchwalenie planu miejscowego po przeprowadzeniu niezbędnej procedury zgodnie z ustawą o planowaniu i zagospodarowaniu przestrzennym, w tym przeprowadzenie konsultacji społecznych w ramach wyłożenia do publicznego wglądu, ma na celu poprawę warunków zagospodarowania i użytkowania terenów; pozostawienie obecnych ustaleń planów miejscowych nie przyczyni się do osiągnięcia tych celów.
15.	22.10.2021	Uchwalenie planu spowoduje gwałtowny wzrost liczby mieszkańców, drastyczne zwiększenie natężenia ruchu pojazdów samochodowych, zwiększenie liczby pojazdów dla których projekt planu nie przewiduje stosownej liczby miejsc parkingowych, wąskie ulice nie są przystosowane do zwiększonego ruchu drogowego, Smolec jest wsią i powinien zachować historyczny charakter zabudowy, nie zgadzam się na budowę bloków pod nazwą „willa miejska”, napływ kilku tysięcy nowych mieszkańców zwiększy istniejące problemy w dostępie do publicznej opieki żłobkowej oraz edukacji przedszkolnej i szkolnej. Zabudowa nowych terenów pogorszy i tak już ekstremalnie trudne stosunki wodne, skandalicznie niski udział terenów biologicznie czynnych spowoduje problemy z lokalnymi podtopieniami, i odprowadzaniem wód opadowych, budowa kolejnych budynków bez dostępu do ekologicznego źródła ogrzewania jakim jest gaz spowoduje dalsze pogorszenie jakości powietrza w sezonie grzewczym.	Obszar objęty projektem mpzp	Ustalenia projektu mpzp		Nieuwzględniona Uchwalenie planu miejscowego po przeprowadzeniu niezbędnej procedury zgodnie z ustawą o planowaniu i zagospodarowaniu przestrzennym, w tym przeprowadzenie konsultacji społecznych w ramach wyłożenia do publicznego wglądu, ma na celu poprawę warunków zagospodarowania i użytkowania terenów; pozostawienie obecnych ustaleń planów miejscowych nie przyczyni się do osiągnięcia tych celów.
16.	22.10.2021	Uchwalenie planu spowoduje gwałtowny wzrost liczby mieszkańców, drastyczne zwiększenie natężenia ruchu pojazdów samochodowych, zwiększenie liczby pojazdów dla których projekt planu nie przewiduje stosownej liczby miejsc parkingowych, wąskie ulice nie są przystosowane do zwiększonego ruchu drogowego, Smolec jest wsią i powinien zachować historyczny charakter zabudowy, nie zgadzam się na budowę bloków pod nazwą „willa miejska”,	Obszar objęty projektem mpzp	Ustalenia projektu mpzp		Nieuwzględniona Uchwalenie planu miejscowego po przeprowadzeniu niezbędnej procedury zgodnie z ustawą o planowaniu i zagospodarowaniu przestrzennym, w tym przeprowadzenie

		napływ kilku tysięcy nowych mieszkańców zwiększy istniejące problemy w dostępie do publicznej opieki żłobkowej oraz edukacji przedszkolnej i szkolnej. Zabudowa nowych terenów pogorszy i tak już ekstremalnie trudne stosunki wodne, skandalicznie niski udział terenów biologicznie czynnych spowoduje problemy z lokalnymi podtopieniami, i odprowadzaniem wód opadowych, budowa kolejnych budynków bez dostępu do ekologicznego źródła ogrzewania jakim jest gaz spowoduje dalsze pogorszenie jakości powietrza w sezonie grzewczym.				konsultacji społecznych w ramach wyłożenia do publicznego wglądu, ma na celu poprawę warunków zagospodarowania i użytkowania terenów; pozostawienie obecnych ustaleń planów miejscowych nie przyczyni się do osiągnięcia tych celów.
17.	22.10.2021	Uchwalenie planu spowoduje gwałtowny wzrost liczby mieszkańców, drastyczne zwiększenie natężenia ruchu pojazdów samochodowych, zwiększenie liczby pojazdów dla których projekt planu nie przewiduje stosownej liczby miejsc parkingowych, wąskie ulice nie są przystosowane do zwiększonego ruchu drogowego, Smolec jest wsią i powinien zachować historyczny charakter zabudowy, nie zgadzam się na budowę bloków pod nazwą „willa miejska”, napływ kilku tysięcy nowych mieszkańców zwiększy istniejące problemy w dostępie do publicznej opieki żłobkowej oraz edukacji przedszkolnej i szkolnej. Zabudowa nowych terenów pogorszy i tak już ekstremalnie trudne stosunki wodne, skandalicznie niski udział terenów biologicznie czynnych spowoduje problemy z lokalnymi podtopieniami, i odprowadzaniem wód opadowych, budowa kolejnych budynków bez dostępu do ekologicznego źródła ogrzewania jakim jest gaz spowoduje dalsze pogorszenie jakości powietrza w sezonie grzewczym.	Obszar objęty projektem mpzp	Ustalenia projektu mpzp		Nieuwzględniona Uchwalenie planu miejscowego po przeprowadzeniu niezbędnej procedury zgodnie z ustawą o planowaniu i zagospodarowaniu przestrzennym, w tym przeprowadzenie konsultacji społecznych w ramach wyłożenia do publicznego wglądu, ma na celu poprawę warunków zagospodarowania i użytkowania terenów; pozostawienie obecnych ustaleń planów miejscowych nie przyczyni się do osiągnięcia tych celów.
18.	25.10.2021	Uchwalenie planu spowoduje gwałtowny wzrost liczby mieszkańców, drastyczne zwiększenie natężenia ruchu pojazdów samochodowych, zwiększenie liczby pojazdów dla których projekt planu nie przewiduje stosownej liczby miejsc parkingowych, wąskie ulice nie są przystosowane do zwiększonego ruchu drogowego. Zabudowa nowych terenów pogorszy i tak już ekstremalnie trudne stosunki wodne, skandalicznie niski udział terenów biologicznie czynnych spowoduje problemy z lokalnymi podtopieniami, i odprowadzaniem wód opadowych.	Obszar objęty projektem mpzp	Ustalenia projektu mpzp		Nieuwzględniona Uchwalenie planu miejscowego po przeprowadzeniu niezbędnej procedury zgodnie z ustawą o planowaniu i zagospodarowaniu przestrzennym, w tym przeprowadzenie konsultacji społecznych w ramach wyłożenia do publicznego wglądu, ma na celu poprawę warunków zagospodarowania i użytkowania terenów; pozostawienie obecnych ustaleń planów miejscowych nie przyczyni się do osiągnięcia tych celów.
19.	25.10.2021	Uchwalenie planu spowoduje gwałtowny wzrost liczby mieszkańców, drastyczne zwiększenie natężenia ruchu pojazdów samochodowych, zwiększenie liczby pojazdów dla których projekt planu nie przewiduje stosownej liczby miejsc parkingowych, wąskie ulice nie są przystosowane do zwiększonego ruchu drogowego, Smolec jest wsią i powinien zachować historyczny charakter zabudowy, nie zgadzam się na budowę bloków pod nazwą „willa miejska”, napływ kilku tysięcy nowych mieszkańców zwiększy istniejące problemy w dostępie do publicznej opieki żłobkowej oraz edukacji przedszkolnej i szkolnej. Zabudowa nowych terenów pogorszy i tak już ekstremalnie trudne stosunki wodne, skandalicznie niski udział terenów biologicznie czynnych spowoduje problemy z lokalnymi podtopieniami, i odprowadzaniem wód opadowych, budowa kolejnych budynków bez dostępu	Obszar objęty projektem mpzp	Ustalenia projektu mpzp		Nieuwzględniona Uchwalenie planu miejscowego po przeprowadzeniu niezbędnej procedury zgodnie z ustawą o planowaniu i zagospodarowaniu przestrzennym, w tym przeprowadzenie konsultacji społecznych w ramach wyłożenia do publicznego wglądu, ma na celu poprawę warunków zagospodarowania i użytkowania terenów; pozostawienie obecnych ustaleń

		do ekologicznego źródła ogrzewania jakim jest gaz spowoduje dalsze pogorszenie jakości powietrza w sezonie grzewczym..				planów miejscowych nie przyczyni się do osiągnięcia tych celów.
20.	25.10.2021	Uchwalenie planu spowoduje gwałtowny wzrost liczby mieszkańców, drastyczne zwiększenie natężenia ruchu pojazdów samochodowych, zwiększenie liczby pojazdów dla których projekt planu nie przewiduje stosownej liczby miejsc parkingowych, wąskie ulice nie są przystosowane do zwiększonego ruchu drogowego, Smolec jest wsią i powinien zachować historyczny charakter zabudowy, nie zgadzam się na budowę bloków pod nazwą „willa miejska”, napływ kilku tysięcy nowych mieszkańców zwiększy istniejące problemy w dostępie do publicznej opieki żłobkowej oraz edukacji przedszkolnej i szkolnej. Zabudowa nowych terenów pogorszy i tak już ekstremalnie trudne stosunki wodne, skandalicznie niski udział terenów biologicznie czynnych spowoduje problemy z lokalnymi podtopieniami, i odprowadzaniem wód opadowych, budowa kolejnych budynków bez dostępu do ekologicznego źródła ogrzewania jakim jest gaz spowoduje dalsze pogorszenie jakości powietrza w sezonie grzewczym..	Obszar objęty projektem mpzp	Ustalenia projektu mpzp		Nieuwzględniona Uchwalenie planu miejscowego po przeprowadzeniu niezbędnej procedury zgodnie z ustawą o planowaniu i zagospodarowaniu przestrzennym, w tym przeprowadzenie konsultacji społecznych w ramach wyłożenia do publicznego wglądu, ma na celu poprawę warunków zagospodarowania i użytkowania terenów; pozostawienie ustaleń planów miejscowych nie przyczyni się do osiągnięcia tych celów.
21.	25.10.2021	Uchwalenie planu spowoduje gwałtowny wzrost liczby mieszkańców, drastyczne zwiększenie natężenia ruchu pojazdów samochodowych, zwiększenie liczby pojazdów dla których projekt planu nie przewiduje stosownej liczby miejsc parkingowych, wąskie ulice nie są przystosowane do zwiększonego ruchu drogowego, Smolec jest wsią i powinien zachować historyczny charakter zabudowy, nie zgadzam się na budowę bloków pod nazwą „willa miejska”, napływ kilku tysięcy nowych mieszkańców zwiększy istniejące problemy w dostępie do publicznej opieki żłobkowej oraz edukacji przedszkolnej i szkolnej. Zabudowa nowych terenów pogorszy i tak już ekstremalnie trudne stosunki wodne, skandalicznie niski udział terenów biologicznie czynnych spowoduje problemy z lokalnymi podtopieniami, i odprowadzaniem wód opadowych, budowa kolejnych budynków bez dostępu do ekologicznego źródła ogrzewania jakim jest gaz spowoduje dalsze pogorszenie jakości powietrza w sezonie grzewczym..	Obszar objęty projektem mpzp	Ustalenia projektu mpzp		Nieuwzględniona Uchwalenie planu miejscowego po przeprowadzeniu niezbędnej procedury zgodnie z ustawą o planowaniu i zagospodarowaniu przestrzennym, w tym przeprowadzenie konsultacji społecznych w ramach wyłożenia do publicznego wglądu, ma na celu poprawę warunków zagospodarowania i użytkowania terenów; pozostawienie ustaleń planów miejscowych nie przyczyni się do osiągnięcia tych celów.
22.	26.10.2021	Uchwalenie planu spowoduje gwałtowny wzrost liczby mieszkańców, drastyczne zwiększenie natężenia ruchu pojazdów samochodowych, zwiększenie liczby pojazdów dla których projekt planu nie przewiduje stosownej liczby miejsc parkingowych, wąskie ulice nie są przystosowane do zwiększonego ruchu drogowego, Smolec jest wsią i powinien zachować historyczny charakter zabudowy, nie zgadzam się na budowę bloków pod nazwą „willa miejska”, napływ kilku tysięcy nowych mieszkańców zwiększy istniejące problemy w dostępie do publicznej opieki żłobkowej oraz edukacji przedszkolnej i szkolnej. Zabudowa nowych terenów pogorszy i tak już ekstremalnie trudne stosunki wodne, skandalicznie niski udział terenów biologicznie czynnych spowoduje problemy z lokalnymi podtopieniami, i odprowadzaniem wód opadowych, budowa kolejnych budynków bez dostępu do ekologicznego źródła ogrzewania jakim jest gaz spowoduje dalsze pogorszenie jakości powietrza w sezonie grzewczym..	Obszar objęty projektem mpzp	Ustalenia projektu mpzp		Nieuwzględniona Uchwalenie planu miejscowego po przeprowadzeniu niezbędnej procedury zgodnie z ustawą o planowaniu i zagospodarowaniu przestrzennym, w tym przeprowadzenie konsultacji społecznych w ramach wyłożenia do publicznego wglądu, ma na celu poprawę warunków zagospodarowania i użytkowania terenów; pozostawienie ustaleń planów miejscowych nie przyczyni się do osiągnięcia tych celów.
23.	26.10.2021	Uchwalenie planu spowoduje gwałtowny wzrost liczby mieszkańców, drastyczne zwiększenie natężenia ruchu pojazdów samochodowych, zwiększenie liczby pojazdów dla których projekt planu nie przewiduje stosownej liczby miejsc parkingowych, wąskie ulice nie są	Obszar objęty projektem mpzp	Ustalenia projektu mpzp		Nieuwzględniona Uchwalenie planu miejscowego po przeprowadzeniu niezbędnej procedury zgodnie z ustawą o

		przystosowane do zwiększonego ruchu drogowego, Smolec jest wsią i powinien zachować historyczny charakter zabudowy, nie zgadzam się na budowę bloków pod nazwą „willa miejska”, napływ kilku tysięcy nowych mieszkańców zwiększy istniejące problemy w dostępie do publicznej opieki żłobkowej oraz edukacji przedszkolnej i szkolnej. Zabudowa nowych terenów pogorszy i tak już ekstremalnie trudne stosunki wodne, skandalicznie niski udział terenów biologicznie czynnych spowoduje problemy z lokalnymi podtopieniami, i odprowadzaniem wód opadowych, budowa kolejnych budynków bez dostępu do ekologicznego źródła ogrzewania jakim jest gaz spowoduje dalsze pogorszenie jakości powietrza w sezonie grzewczym.				planowaniu i zagospodarowaniu przestrzennym, w tym przeprowadzenie konsultacji społecznych w ramach wyłożenia do publicznego wglądu, ma na celu poprawę warunków zagospodarowania i użytkowania terenów; pozostawienie obecnych ustaleń planów miejscowych nie przyczyni się do osiągnięcia tych celów.
24.	26.10.2021	Uchwalenie planu spowoduje gwałtowny wzrost liczby mieszkańców, drastyczne zwiększenie natężenia ruchu pojazdów samochodowych, zwiększenie liczby pojazdów dla których projekt planu nie przewiduje stosownej liczby miejsc parkingowych, wąskie ulice nie są przystosowane do zwiększonego ruchu drogowego, Smolec jest wsią i powinien zachować historyczny charakter zabudowy, nie zgadzam się na budowę bloków pod nazwą „willa miejska”, napływ kilku tysięcy nowych mieszkańców zwiększy istniejące problemy w dostępie do publicznej opieki żłobkowej oraz edukacji przedszkolnej i szkolnej. Zabudowa nowych terenów pogorszy i tak już ekstremalnie trudne stosunki wodne, skandalicznie niski udział terenów biologicznie czynnych spowoduje problemy z lokalnymi podtopieniami, i odprowadzaniem wód opadowych, budowa kolejnych budynków bez dostępu do ekologicznego źródła ogrzewania jakim jest gaz spowoduje dalsze pogorszenie jakości powietrza w sezonie grzewczym.	Obszar objęty projektem mpzp	Ustalenia projektu mpzp		Nieuwzględniona Uchwalenie planu miejscowego po przeprowadzeniu niezbędnej procedury zgodnie z ustawą o planowaniu i zagospodarowaniu przestrzennym, w tym przeprowadzenie konsultacji społecznych w ramach wyłożenia do publicznego wglądu, ma na celu poprawę warunków zagospodarowania i użytkowania terenów; pozostawienie obecnych ustaleń planów miejscowych nie przyczyni się do osiągnięcia tych celów.
25.	26.10.2021	Uchwalenie planu spowoduje gwałtowny wzrost liczby mieszkańców, drastyczne zwiększenie natężenia ruchu pojazdów samochodowych, zwiększenie liczby pojazdów dla których projekt planu nie przewiduje stosownej liczby miejsc parkingowych, wąskie ulice nie są przystosowane do zwiększonego ruchu drogowego, Smolec jest wsią i powinien zachować historyczny charakter zabudowy, nie zgadzam się na budowę bloków pod nazwą „willa miejska”, napływ kilku tysięcy nowych mieszkańców zwiększy istniejące problemy w dostępie do publicznej opieki żłobkowej oraz edukacji przedszkolnej i szkolnej. Zabudowa nowych terenów pogorszy i tak już ekstremalnie trudne stosunki wodne, skandalicznie niski udział terenów biologicznie czynnych spowoduje problemy z lokalnymi podtopieniami, i odprowadzaniem wód opadowych, budowa kolejnych budynków bez dostępu do ekologicznego źródła ogrzewania jakim jest gaz spowoduje dalsze pogorszenie jakości powietrza w sezonie grzewczym.	Obszar objęty projektem mpzp	Ustalenia projektu mpzp		Nieuwzględniona Uchwalenie planu miejscowego po przeprowadzeniu niezbędnej procedury zgodnie z ustawą o planowaniu i zagospodarowaniu przestrzennym, w tym przeprowadzenie konsultacji społecznych w ramach wyłożenia do publicznego wglądu, ma na celu poprawę warunków zagospodarowania i użytkowania terenów; pozostawienie obecnych ustaleń planów miejscowych nie przyczyni się do osiągnięcia tych celów.
26.	27.10.2021	Uchwalenie planu spowoduje gwałtowny wzrost liczby mieszkańców, drastyczne zwiększenie natężenia ruchu pojazdów samochodowych, zwiększenie liczby pojazdów dla których projekt planu nie przewiduje stosownej liczby miejsc parkingowych, wąskie ulice nie są przystosowane do zwiększonego ruchu drogowego, Smolec jest wsią i powinien zachować historyczny charakter zabudowy, nie zgadzam się na budowę bloków pod nazwą „willa miejska”, napływ kilku tysięcy nowych mieszkańców zwiększy istniejące problemy w dostępie do publicznej opieki żłobkowej oraz edukacji przedszkolnej i szkolnej. Zabudowa nowych terenów pogorszy i tak już ekstremalnie trudne	Obszar objęty projektem mpzp	Ustalenia projektu mpzp		Nieuwzględniona Uchwalenie planu miejscowego po przeprowadzeniu niezbędnej procedury zgodnie z ustawą o planowaniu i zagospodarowaniu przestrzennym, w tym przeprowadzenie konsultacji społecznych w ramach wyłożenia do publicznego wglądu, ma na celu poprawę

		stosunki wodne, skandalicznie niski udział terenów biologicznie czynnych spowoduje problemy z lokalnymi podtopieniami, i odprowadzaniem wód opadowych, budowa kolejnych budynków bez dostępu do ekologicznego źródła ogrzewania jakim jest gaz spowoduje dalsze pogorszenie jakości powietrza w sezonie grzewczym..				warunków zagospodarowania i użytkowania terenów; pozostawienie obecnych ustaleń planów miejscowych nie przyczyni się do osiągnięcia tych celów.
27.	27.10.2021	Uchwalenie planu spowoduje gwałtowny wzrost liczby mieszkańców, drastyczne zwiększenie natężenia ruchu pojazdów samochodowych, zwiększenie liczby pojazdów dla których projekt planu nie przewiduje stosownej liczby miejsc parkingowych, wąskie ulice nie są przystosowane do zwiększonego ruchu drogowego, Smolec jest wsią i powinien zachować historyczny charakter zabudowy, nie zgadzam się na budowę bloków pod nazwą „willa miejska”, napływ kilku tysięcy nowych mieszkańców zwiększy istniejące problemy w dostępie do publicznej opieki żłobkowej oraz edukacji przedszkolnej i szkolnej. Zabudowa nowych terenów pogorszy i tak już ekstremalnie trudne stosunki wodne, skandalicznie niski udział terenów biologicznie czynnych spowoduje problemy z lokalnymi podtopieniami, i odprowadzaniem wód opadowych, budowa kolejnych budynków bez dostępu do ekologicznego źródła ogrzewania jakim jest gaz spowoduje dalsze pogorszenie jakości powietrza w sezonie grzewczym..	Obszar objęty projektem mpzp	Ustalenia projektu mpzp		Nieuwzględniona Uchwalenie planu miejscowego po przeprowadzeniu niezbędnej procedury zgodnie z ustawą o planowaniu i zagospodarowaniu przestrzennym, w tym przeprowadzenie konsultacji społecznych w ramach wyłożenia do publicznego wglądu, ma na celu poprawę warunków zagospodarowania i użytkowania terenów; pozostawienie obecnych ustaleń planów miejscowych nie przyczyni się do osiągnięcia tych celów.
28.	27.10.2021	Uchwalenie planu spowoduje gwałtowny wzrost liczby mieszkańców, drastyczne zwiększenie natężenia ruchu pojazdów samochodowych, zwiększenie liczby pojazdów dla których projekt planu nie przewiduje stosownej liczby miejsc parkingowych, wąskie ulice nie są przystosowane do zwiększonego ruchu drogowego, Smolec jest wsią i powinien zachować historyczny charakter zabudowy, nie zgadzam się na budowę bloków pod nazwą „willa miejska”, napływ kilku tysięcy nowych mieszkańców zwiększy istniejące problemy w dostępie do publicznej opieki żłobkowej oraz edukacji przedszkolnej i szkolnej. Zabudowa nowych terenów pogorszy i tak już ekstremalnie trudne stosunki wodne, skandalicznie niski udział terenów biologicznie czynnych spowoduje problemy z lokalnymi podtopieniami, i odprowadzaniem wód opadowych, budowa kolejnych budynków bez dostępu do ekologicznego źródła ogrzewania jakim jest gaz spowoduje dalsze pogorszenie jakości powietrza w sezonie grzewczym..	Obszar objęty projektem mpzp	Ustalenia projektu mpzp		Nieuwzględniona Uchwalenie planu miejscowego po przeprowadzeniu niezbędnej procedury zgodnie z ustawą o planowaniu i zagospodarowaniu przestrzennym, w tym przeprowadzenie konsultacji społecznych w ramach wyłożenia do publicznego wglądu, ma na celu poprawę warunków zagospodarowania i użytkowania terenów; pozostawienie obecnych ustaleń planów miejscowych nie przyczyni się do osiągnięcia tych celów.
29.	28.10.2021 3.11.2021	Odrzucenie planu w całości ze względu na naruszenie praw i interesów lokalnej społeczności: utrata zielonego, willowego charakteru zabudowy, bliskie sąsiedztwo wątpliwych jakościowo, upchanych blokowisk, zaparkowanych wszędzie samochodów, niewydolności komunikacyjnej wąskiej ul. Ogrodowej, ruch aut ciężarowych, hałas i dewastacja krajobrazu niekorzystnie przełożą się na wartość mojej nieruchomości.	Obszar objęty projektem mpzp	Ustalenia projektu mpzp		Nieuwzględniona Uchwalenie planu miejscowego po przeprowadzeniu niezbędnej procedury zgodnie z ustawą o planowaniu i zagospodarowaniu przestrzennym, w tym przeprowadzenie konsultacji społecznych w ramach wyłożenia do publicznego wglądu, ma na celu poprawę warunków zagospodarowania i użytkowania terenów; pozostawienie obecnych ustaleń planów miejscowych nie przyczyni się do osiągnięcia tych celów.
30.	29.10.2021	1.Ponownie przygotować prognozę	Obszar objęty projektem mpzp	Ustalenia projektu mpzp		Nieuwzględniona Transgraniczne oddziaływanie

	2.11.2021	<p>oddziaływania na środowisko – pominięto istotne transgraniczne oddziaływanie ruchu drogowego dla wsi Smolec, Pietrzykowice, Jaskotle i Cesarzowice oraz wskutek zwiększonych przepływów w istniejących rowach i ciekach oraz możliwościach podtopień w czasie deszczy nawalnych. Pominięto wskazanie rezerwy terenowej koniecznej oraz wymaganej retencji wód odprowadzanych z ulic gminnych i dróg wojewódzkich czy wewnętrznych.</p> <p>2. Wprowadzić w mpzp zakaz stosowania opału stałego dla celów grzewczych.</p> <p>3. Usunąć zapis dopuszczający lokalizację stacji transformatorowych na terenie inwestorów.</p> <p>4. Wprowadzić zapis dotyczący minimalnej wysokości ogrodzeń nieprzeziernych do 1,20m.</p> <p>5. Wydzielić jednoznacznie w mpzp tereny przeznaczone na: potrzeby wspólne mieszkańców (sport, rekreacja), zbiorniki wodne retencji deszczowej i małej retencji otwartej dla wód opadowych stacje transformatorowe, pompownie ścieków, infrastrukturę komunikacyjną.</p> <p>6. Ustalić w drodze konsultacji społecznych zakres usług oczekiwanych na terenie sołectwa.</p>			<p>na środowisko, badane w ramach strategicznej oceny oddziaływania na środowisko na mocy ustawy z dnia 3 października 2008 r. o udostępnieniu informacji o środowisku i jego ochronie, udziale społeczeństwa w ochronie środowiska oraz o ocenach oddziaływania na środowisko (tekst jednolity Dz. U. z 2021r., poz. 247) odnosi się do oddziaływań inwestycji między terenami odrębnych państw.</p> <p>Dopuszczalne rodzaje paliw do stosowania w instalacjach grzewczych określa Uchwała Nr XLI/1407/17 Sejmiku Województwa Dolnośląskiego z dnia 30.11.2017 r.</p> <p>Usunięcie zapisu dopuszczającego lokalizację stacji transformatorowych na terenie inwestorów utrudni realizację infrastruktury zaopatrzenia w energię elektryczną.</p> <p>Ustalenie minimalnej wysokości ogrodzeń następuje w na mocy tzw. ustawy krajobrazowej, a nie w mpzp.</p> <p>Na obszarze objętym miejscowym planem zagospodarowania przestrzennego wsi Smolec, w rejonie ulic Ogrodowej i Starowiejskiej – obszar A wyznaczone zostały tereny 2ZP – zieleni urządzonej i 11WS – wód powierzchniowych, z dopuszczeniem realizacji inwestycji infrastrukturalnych służących wykonywaniu zadań własnych w zakresie wodociągów i zaopatrzenia w wodę, kanalizacji, usuwania i oczyszczania ścieków komunalnych, utrzymania czystości i porządku oraz urządzeń sanitarnych, ochrony zdrowia, pomocy społecznej, edukacji publicznej, kultury i kultury fizycznej.</p>
31.	3.11.2021	<p>Ujednoczyć opisy dla terenów zieleni urządzonej ZP i wód powierzchniowych WS – zapisy dla terenów 2ZP, 11WS i UP są identyczne (inwestycje infrastrukturalne służące wykonywaniu zadań własnych w zakresie wodociągów i zaopatrzenia w wodę, kanalizacji, usuwania i oczyszczania ścieków komunalnych, utrzymania czystości i porządku oraz urządzeń sanitarnych, ochrony zdrowia, pomocy społecznej, edukacji publicznej, kultury i kultury fizycznej).</p>	<p>Obszar objęty projektem mpzp Tereny 2ZP, 11WS</p>	<p>1. Teren 2ZP – teren zieleni urządzonej – inwestycje infrastrukturalne służące wykonywaniu zadań własnych w zakresie wodociągów i zaopatrzenia w wodę, kanalizacji, usuwania i oczyszczania ścieków komunalnych, utrzymania czystości i porządku oraz urządzeń sanitarnych, ochrony zdrowia, pomocy społecznej, edukacji publicznej, kultury i kultury fizycznej.</p> <p>2. Teren 11WS – teren wód powierzchniowych – inwestycje infrastrukturalne służące wykonywaniu zadań własnych w zakresie wodociągów i zaopatrzenia w wodę, kanalizacji, usuwania i oczyszczania ścieków komunalnych, utrzymania czystości i porządku oraz urządzeń sanitarnych, ochrony zdrowia, pomocy społecznej, edukacji publicznej, kultury i kultury fizycznej.</p>	<p>Nieuwzględniona</p> <p>Ustalenia dla terenów oznaczonych symbolami 2ZP – zieleni urządzonej i 11WS – wód powierzchniowych, z dopuszczeniem realizacji inwestycji infrastrukturalnych służących wykonywaniu zadań własnych w zakresie wodociągów i zaopatrzenia w wodę, kanalizacji, usuwania i oczyszczania ścieków komunalnych, utrzymania czystości i porządku oraz urządzeń sanitarnych, ochrony zdrowia, pomocy społecznej, edukacji publicznej, kultury i kultury fizycznej, są zgodne studium uwarunkowań i kierunków zagospodarowania przestrzennego Gminy Kąty Wrocławskie oraz z interesem publicznym i warunkują pozyskanie ww terenów z zasobu Krajowego Ośrodka Wsparcia Rolnictwa.</p>
32.	4.11.2021	<p>Ujednoczyć opisy dla terenów zieleni urządzonej ZP i wód powierzchniowych WS – zapisy dla terenów 2ZP, 11WS i UP są identyczne (inwestycje infrastrukturalne służące wykonywaniu zadań własnych w zakresie wodociągów i zaopatrzenia w wodę, kanalizacji, usuwania i oczyszczania ścieków komunalnych, utrzymania czystości i porządku oraz urządzeń sanitarnych, ochrony zdrowia, pomocy społecznej, edukacji publicznej, kultury i kultury fizycznej).</p>	<p>Obszar objęty projektem mpzp Tereny 2ZP, 11WS</p>	<p>1. Teren 2ZP – teren zieleni urządzonej – inwestycje infrastrukturalne służące wykonywaniu zadań własnych w zakresie wodociągów i zaopatrzenia w wodę, kanalizacji, usuwania i oczyszczania ścieków komunalnych, utrzymania czystości i porządku oraz urządzeń sanitarnych, ochrony zdrowia, pomocy społecznej, edukacji publicznej, kultury i kultury fizycznej.</p>	<p>Nieuwzględniona</p> <p>Ustalenia dla terenów oznaczonych symbolami 2ZP – zieleni urządzonej i 11WS – wód powierzchniowych, z dopuszczeniem realizacji inwestycji infrastrukturalnych służących wykonywaniu zadań własnych w zakresie wodociągów i zaopatrzenia w wodę, kanalizacji, usuwania i oczyszczania ścieków komunalnych, utrzymania czystości i porządku oraz</p>

		fizycznej).		<p>zdrowia, pomocy społecznej, edukacji publicznej, kultury i kultury fizycznej.</p> <p>2. Teren 11WS – teren wód powierzchniowych – inwestycje infrastrukturalne służące wykonywaniu zadań własnych w zakresie wodociągów i zaopatrzenia w wodę, kanalizacji, usuwania i oczyszczania ścieków komunalnych, utrzymania czystości i porządku oraz urządzeń sanitarnych, ochrony zdrowia, pomocy społecznej, edukacji publicznej, kultury i kultury fizycznej.</p>		<p>urządzeń sanitarnych, ochrony zdrowia, pomocy społecznej, edukacji publicznej, kultury i kultury fizycznej, są zgodne z kierunków zagospodarowania przestrzennego Gminy Kąty Wrocławskie oraz z interesem publicznym i warunkują pozyskanie ww terenów z zasobu Krajowego Ośrodka Wsparcia Rolnictwa.</p>
33.	4.11.2021	Ujednolicić opisy dla terenów zieleni urządzonej ZP i wód powierzchniowych WS – zapisy dla terenów 2ZP, 11WS i UP są identyczne (inwestycje infrastrukturalne służące wykonywaniu zadań własnych w zakresie wodociągów i zaopatrzenia w wodę, kanalizacji, usuwania i oczyszczania ścieków komunalnych, utrzymania czystości i porządku oraz urządzeń sanitarnych, ochrony zdrowia, pomocy społecznej, edukacji publicznej, kultury i kultury fizycznej).	Obszar objęty projektem mpzp Tereny 2ZP, 11WS	<p>1. Teren 2ZP – teren zieleni urządzonej – inwestycje infrastrukturalne służące wykonywaniu zadań własnych w zakresie wodociągów i zaopatrzenia w wodę, kanalizacji, usuwania i oczyszczania ścieków komunalnych, utrzymania czystości i porządku oraz urządzeń sanitarnych, ochrony zdrowia, pomocy społecznej, edukacji publicznej, kultury i kultury fizycznej.</p> <p>2. Teren 11WS – teren wód powierzchniowych – inwestycje infrastrukturalne służące wykonywaniu zadań własnych w zakresie wodociągów i zaopatrzenia w wodę, kanalizacji, usuwania i oczyszczania ścieków komunalnych, utrzymania czystości i porządku oraz urządzeń sanitarnych, ochrony zdrowia, pomocy społecznej, edukacji publicznej, kultury i kultury fizycznej.</p>		<p>Nieuwzględniona Ustalenia dla terenów oznaczonych symbolami 2ZP – zieleni urządzonej i 11WS – wód powierzchniowych, z dopuszczeniem realizacji inwestycji infrastrukturalnych służących wykonywaniu zadań własnych w zakresie wodociągów i zaopatrzenia w wodę, kanalizacji, usuwania i oczyszczania ścieków komunalnych, utrzymania czystości i porządku oraz urządzeń sanitarnych, ochrony zdrowia, pomocy społecznej, edukacji publicznej, kultury i kultury fizycznej, są zgodne z kierunków zagospodarowania przestrzennego Gminy Kąty Wrocławskie oraz z interesem publicznym i warunkują pozyskanie ww terenów z zasobu Krajowego Ośrodka Wsparcia Rolnictwa.</p>
34.	4.11.2021	Ujednolicić opisy dla terenów zieleni urządzonej ZP i wód powierzchniowych WS – zapisy dla terenów 2ZP, 11WS i UP są identyczne (inwestycje infrastrukturalne służące wykonywaniu zadań własnych w zakresie wodociągów i zaopatrzenia w wodę, kanalizacji, usuwania i oczyszczania ścieków komunalnych, utrzymania czystości i porządku oraz urządzeń sanitarnych, ochrony zdrowia, pomocy społecznej, edukacji publicznej, kultury i kultury fizycznej).	Obszar objęty projektem mpzp Tereny 2ZP, 11WS	<p>1. Teren 2ZP – teren zieleni urządzonej – inwestycje infrastrukturalne służące wykonywaniu zadań własnych w zakresie wodociągów i zaopatrzenia w wodę, kanalizacji, usuwania i oczyszczania ścieków komunalnych, utrzymania czystości i porządku oraz urządzeń sanitarnych, ochrony zdrowia, pomocy społecznej, edukacji publicznej, kultury i kultury fizycznej.</p> <p>2. Teren 11WS – teren wód powierzchniowych – inwestycje infrastrukturalne służące wykonywaniu zadań własnych w zakresie wodociągów i zaopatrzenia w wodę, kanalizacji, usuwania i oczyszczania ścieków komunalnych, utrzymania czystości i porządku oraz urządzeń sanitarnych, ochrony zdrowia, pomocy społecznej, edukacji publicznej, kultury i kultury fizycznej.</p>		<p>Nieuwzględniona Ustalenia dla terenów oznaczonych symbolami 2ZP – zieleni urządzonej i 11WS – wód powierzchniowych, z dopuszczeniem realizacji inwestycji infrastrukturalnych służących wykonywaniu zadań własnych w zakresie wodociągów i zaopatrzenia w wodę, kanalizacji, usuwania i oczyszczania ścieków komunalnych, utrzymania czystości i porządku oraz urządzeń sanitarnych, ochrony zdrowia, pomocy społecznej, edukacji publicznej, kultury i kultury fizycznej, są zgodne z kierunków zagospodarowania przestrzennego Gminy Kąty Wrocławskie oraz z interesem publicznym i warunkują pozyskanie ww terenów z zasobu Krajowego Ośrodka Wsparcia Rolnictwa.</p>
35.	4.11.2021	Ujednolicić opisy dla terenów zieleni urządzonej ZP i wód powierzchniowych WS – zapisy dla terenów 2ZP, 11WS i UP są identyczne (inwestycje infrastrukturalne służące wykonywaniu zadań własnych w zakresie wodociągów i zaopatrzenia w wodę, kanalizacji,	Obszar objęty projektem mpzp Tereny 2ZP, 11WS	<p>1. Teren 2ZP – teren zieleni urządzonej – inwestycje infrastrukturalne służące wykonywaniu zadań własnych w zakresie wodociągów i zaopatrzenia w wodę,</p>		<p>Nieuwzględniona Ustalenia dla terenów oznaczonych symbolami 2ZP – zieleni urządzonej i 11WS – wód powierzchniowych, z dopuszczeniem realizacji inwestycji infrastrukturalnych służących wykonywaniu zadań</p>

		<i>usuwania i oczyszczania ścieków komunalnych, utrzymania czystości i porządku oraz urządzeń sanitarnych, ochrony zdrowia, pomocy społecznej, edukacji publicznej, kultury i kultury fizycznej).</i>		kanalizacji, usuwania i oczyszczania ścieków komunalnych, utrzymania czystości i porządku oraz urządzeń sanitarnych, ochrony zdrowia, pomocy społecznej, edukacji publicznej, kultury i kultury fizycznej. 2. Teren 11WS – teren wód powierzchniowych – inwestycje infrastrukturalne służące wykonywaniu zadań własnych w zakresie wodociągów i zaopatrzenia w wodę, kanalizacji, usuwania i oczyszczania ścieków komunalnych, utrzymania czystości i porządku oraz urządzeń sanitarnych, ochrony zdrowia, pomocy społecznej, edukacji publicznej, kultury i kultury fizycznej.		własnych w zakresie wodociągów i zaopatrzenia w wodę, kanalizacji, usuwania i oczyszczania ścieków komunalnych, utrzymania czystości i porządku oraz urządzeń sanitarnych, ochrony zdrowia, pomocy społecznej, edukacji publicznej, kultury i kultury fizycznej, są zgodne studium uwarunkowań i kierunków zagospodarowania przestrzennego Gminy Kąty Wrocławskie oraz z interesem publicznym i warunkują pozyskanie ww terenów z zasobu Krajowego Ośrodka Wsparcia Rolnictwa.
36.	4.11.2021	Ujednoczyć opisy dla terenów zieleni urządzonej ZP i wód powierzchniowych WS – zapisy dla terenów 2ZP, 11WS i UP są identyczne (<i>inwestycje infrastrukturalne służące wykonywaniu zadań własnych w zakresie wodociągów i zaopatrzenia w wodę, kanalizacji, usuwania i oczyszczania ścieków komunalnych, utrzymania czystości i porządku oraz urządzeń sanitarnych, ochrony zdrowia, pomocy społecznej, edukacji publicznej, kultury i kultury fizycznej).</i>	Obszar objęty projektem mpzp Tereny 2ZP, 11WS	1. Teren 2ZP – teren zieleni urządzonej – inwestycje infrastrukturalne służące wykonywaniu zadań własnych w zakresie wodociągów i zaopatrzenia w wodę, kanalizacji, usuwania i oczyszczania ścieków komunalnych, utrzymania czystości i porządku oraz urządzeń sanitarnych, ochrony zdrowia, pomocy społecznej, edukacji publicznej, kultury i kultury fizycznej. 2. Teren 11WS – teren wód powierzchniowych – inwestycje infrastrukturalne służące wykonywaniu zadań własnych w zakresie wodociągów i zaopatrzenia w wodę, kanalizacji, usuwania i oczyszczania ścieków komunalnych, utrzymania czystości i porządku oraz urządzeń sanitarnych, ochrony zdrowia, pomocy społecznej, edukacji publicznej, kultury i kultury fizycznej.		Nieuwzględniona Ustalenia dla terenów oznaczonych symbolami 2ZP – zieleni urządzonej i 11WS – wód powierzchniowych, z dopuszczeniem realizacji inwestycji infrastrukturalnych służących wykonywaniu zadań własnych w zakresie wodociągów i zaopatrzenia w wodę, kanalizacji, usuwania i oczyszczania ścieków komunalnych, utrzymania czystości i porządku oraz urządzeń sanitarnych, ochrony zdrowia, pomocy społecznej, edukacji publicznej, kultury i kultury fizycznej, są zgodne studium uwarunkowań i kierunków zagospodarowania przestrzennego Gminy Kąty Wrocławskie oraz z interesem publicznym i warunkują pozyskanie ww terenów z zasobu Krajowego Ośrodka Wsparcia Rolnictwa.
37.	5.11.2021	Odrzucenie planu w całości. Uchwalenie planu spowoduje gwałtowny wzrost liczby mieszkańców, drastyczne zwiększenie natężenia ruchu pojazdów samochodowych, zwiększenie liczby pojazdów dla których projekt planu nie przewiduje stosownej liczby miejsc parkingowych, wąskie ulice nie są przystosowane do zwiększonego ruchu drogowego, Smolec jest wsią i powinien zachować historyczny charakter zabudowy, nie zgadzam się na budowę bloków pod nazwą „willa miejska, napływ kilku tysięcy nowych mieszkańców zwiększy istniejące problemy w dostępie do publicznej opieki żłobkowej oraz edukacji przedszkolnej i szkolnej. Zabudowa nowych terenów pogorszy i tak już ekstremalnie trudne stosunki wodne, skandalicznie niski udział terenów biologicznie czynnych spowoduje problemy z lokalnymi podtopieniami, i odprowadzaniem wód opadowych, budowa kolejnych budynków bez dostępu do ekologicznego źródła ogrzewania jakim jest gaz spowoduje dalsze pogorszenie jakości powietrza w sezonie grzewczym,	Obszar objęty projektem mpzp	Ustalenia projektu mpzp		Nieuwzględniona Uchwalenie planu miejscowego po przeprowadzeniu niezbędnej procedury zgodnie z ustawą o planowaniu i zagospodarowaniu przestrzennym, w tym przeprowadzenie konsultacji społecznych w ramach wyłożenia do publicznego wglądu, ma na celu poprawę warunków zagospodarowania i użytkowania terenów; pozostawienie obecnych ustaleń planów miejscowych nie przyczyni się do osiągnięcia tych celów.
38.	5.11.2021	Odrzucenie planu w całości. Uchwalenie planu spowoduje gwałtowny wzrost liczby mieszkańców, drastyczne zwiększenie natężenia ruchu pojazdów samochodowych, zwiększenie liczby pojazdów dla których projekt planu nie przewiduje stosownej liczby miejsc	Obszar objęty projektem mpzp	Ustalenia projektu mpzp		Nieuwzględniona Uchwalenie planu miejscowego po przeprowadzeniu niezbędnej procedury zgodnie z ustawą o

		parkingowych, wąskie ulice nie są przystosowane do zwiększonego ruchu drogowego, Smolec jest wsią i powinien zachować historyczny charakter zabudowy, nie zgadzam się na budowę bloków pod nazwą „willa miejska, napływ kilku tysięcy nowych mieszkańców zwiększy istniejące problemy w dostępie do publicznej opieki żłobkowej oraz edukacji przedszkolnej i szkolnej. Zabudowa nowych terenów pogorszy i tak już ekstremalnie trudne stosunki wodne, skandalicznie niski udział terenów biologicznie czynnych spowoduje problemy z lokalnymi podtopieniami, i odprowadzaniem wód opadowych, budowa kolejnych budynków bez dostępu do ekologicznego źródła ogrzewania jakim jest gaz spowoduje dalsze pogorszenie jakości powietrza w sezonie grzewczym,				planowaniu i zagospodarowaniu przestrzennym, w tym przeprowadzenie konsultacji społecznych w ramach wyłożenia do publicznego wglądu, ma na celu poprawę warunków zagospodarowania i użytkowania terenów; pozostawienie obecnych ustaleń planów miejscowych nie przyczyni się do osiągnięcia tych celów.
39.	5.11.2021	Odrzucenie planu w całości. Uchwalenie planu spowoduje gwałtowny wzrost liczby mieszkańców, drastyczne zwiększenie natężenia ruchu pojazdów samochodowych, zwiększenie liczby pojazdów dla których projekt planu nie przewiduje stosownej liczby miejsc parkingowych, wąskie ulice nie są przystosowane do zwiększonego ruchu drogowego, Smolec jest wsią i powinien zachować historyczny charakter zabudowy, nie zgadzam się na budowę bloków pod nazwą „willa miejska, napływ kilku tysięcy nowych mieszkańców zwiększy istniejące problemy w dostępie do publicznej opieki żłobkowej oraz edukacji przedszkolnej i szkolnej. Zabudowa nowych terenów pogorszy i tak już ekstremalnie trudne stosunki wodne, skandalicznie niski udział terenów biologicznie czynnych spowoduje problemy z lokalnymi podtopieniami, i odprowadzaniem wód opadowych, budowa kolejnych budynków bez dostępu do ekologicznego źródła ogrzewania jakim jest gaz spowoduje dalsze pogorszenie jakości powietrza w sezonie grzewczym,	Obszar objęty projektem mpzp	Ustalenia projektu mpzp		Nieuwzględniona Uchwalenie planu miejscowego po przeprowadzeniu niezbędnej procedury zgodnie z ustawą o planowaniu i zagospodarowaniu przestrzennym, w tym przeprowadzenie konsultacji społecznych w ramach wyłożenia do publicznego wglądu, ma na celu poprawę warunków zagospodarowania i użytkowania terenów; pozostawienie obecnych ustaleń planów miejscowych nie przyczyni się do osiągnięcia tych celów.
40.	5.11.2021	Odrzucenie planu w całości. Uchwalenie planu spowoduje gwałtowny wzrost liczby mieszkańców, drastyczne zwiększenie natężenia ruchu pojazdów samochodowych, zwiększenie liczby pojazdów dla których projekt planu nie przewiduje stosownej liczby miejsc parkingowych, wąskie ulice nie są przystosowane do zwiększonego ruchu drogowego, Smolec jest wsią i powinien zachować historyczny charakter zabudowy, nie zgadzam się na budowę bloków pod nazwą „willa miejska, napływ kilku tysięcy nowych mieszkańców zwiększy istniejące problemy w dostępie do publicznej opieki żłobkowej oraz edukacji przedszkolnej i szkolnej. Zabudowa nowych terenów pogorszy i tak już ekstremalnie trudne stosunki wodne, skandalicznie niski udział terenów biologicznie czynnych spowoduje problemy z lokalnymi podtopieniami, i odprowadzaniem wód opadowych, budowa kolejnych budynków bez dostępu do ekologicznego źródła ogrzewania jakim jest gaz spowoduje dalsze pogorszenie jakości powietrza w sezonie grzewczym,	Obszar objęty projektem mpzp	Ustalenia projektu mpzp		Nieuwzględniona Uchwalenie planu miejscowego po przeprowadzeniu niezbędnej procedury zgodnie z ustawą o planowaniu i zagospodarowaniu przestrzennym, w tym przeprowadzenie konsultacji społecznych w ramach wyłożenia do publicznego wglądu, ma na celu poprawę warunków zagospodarowania i użytkowania terenów; pozostawienie obecnych ustaleń planów miejscowych nie przyczyni się do osiągnięcia tych celów.
41.	5.11.2021	Odrzucenie planu w całości. Uchwalenie planu spowoduje gwałtowny wzrost liczby mieszkańców, drastyczne zwiększenie natężenia ruchu pojazdów samochodowych, zwiększenie liczby pojazdów dla których projekt planu nie przewiduje stosownej liczby miejsc parkingowych, wąskie ulice nie są przystosowane do zwiększonego ruchu drogowego, Smolec jest wsią i powinien zachować historyczny charakter zabudowy, nie zgadzam się na budowę bloków pod nazwą „willa miejska, napływ kilku tysięcy nowych mieszkańców zwiększy istniejące problemy w dostępie	Obszar objęty projektem mpzp	Ustalenia projektu mpzp		Nieuwzględniona Uchwalenie planu miejscowego po przeprowadzeniu niezbędnej procedury zgodnie z ustawą o planowaniu i zagospodarowaniu przestrzennym, w tym przeprowadzenie konsultacji społecznych w ramach wyłożenia do

		do publicznej opieki żłobkowej oraz edukacji przedszkolnej i szkolnej. Zabudowa nowych terenów pogorszy i tak już ekstremalnie trudne stosunki wodne, skandalicznie niski udział terenów biologicznie czynnych spowoduje problemy z lokalnymi podtopieniami, i odprowadzaniem wód opadowych, budowa kolejnych budynków bez dostępu do ekologicznego źródła ogrzewania jakim jest gaz spowoduje dalsze pogorszenie jakości powietrza w sezonie grzewczym.				publicznego wglądu, ma na celu poprawę warunków zagospodarowania i użytkowania terenów; pozostawienie obecnych ustaleń planów miejscowych nie przyczyni się do osiągnięcia tych celów.
42.	5.11.2021	Odrzucenie planu w całości. Uchwalenie planu spowoduje gwałtowny wzrost liczby mieszkańców, drastyczne zwiększenie natężenia ruchu pojazdów samochodowych, zwiększenie liczby pojazdów dla których projekt planu nie przewiduje stosownej liczby miejsc parkingowych, wąskie ulice nie są przystosowane do zwiększonego ruchu drogowego, Smolec jest wsią i powinien zachować historyczny charakter zabudowy, nie zgadzam się na budowę bloków pod nazwą „willa miejska, napływ kilku tysięcy nowych mieszkańców zwiększy istniejące problemy w dostępie do publicznej opieki żłobkowej oraz edukacji przedszkolnej i szkolnej. Zabudowa nowych terenów pogorszy i tak już ekstremalnie trudne stosunki wodne, skandalicznie niski udział terenów biologicznie czynnych spowoduje problemy z lokalnymi podtopieniami, i odprowadzaniem wód opadowych, budowa kolejnych budynków bez dostępu do ekologicznego źródła ogrzewania jakim jest gaz spowoduje dalsze pogorszenie jakości powietrza w sezonie grzewczym.	Obszar objęty projektem mpzp	Ustalenia projektu mpzp		Nieuwzględniona Uchwalenie planu miejscowego po przeprowadzeniu niezbędnej procedury zgodnie z ustawą o planowaniu i zagospodarowaniu przestrzennym, w tym przeprowadzenie konsultacji społecznych w ramach wyłożenia do publicznego wglądu, ma na celu poprawę warunków zagospodarowania i użytkowania terenów; pozostawienie obecnych ustaleń planów miejscowych nie przyczyni się do osiągnięcia tych celów.
43.	5.11.2021	Odrzucenie planu w całości. Uchwalenie planu spowoduje gwałtowny wzrost liczby mieszkańców, drastyczne zwiększenie natężenia ruchu pojazdów samochodowych, zwiększenie liczby pojazdów dla których projekt planu nie przewiduje stosownej liczby miejsc parkingowych, wąskie ulice nie są przystosowane do zwiększonego ruchu drogowego, Smolec jest wsią i powinien zachować historyczny charakter zabudowy, nie zgadzam się na budowę bloków pod nazwą „willa miejska, napływ kilku tysięcy nowych mieszkańców zwiększy istniejące problemy w dostępie do publicznej opieki żłobkowej oraz edukacji przedszkolnej i szkolnej. Zabudowa nowych terenów pogorszy i tak już ekstremalnie trudne stosunki wodne, skandalicznie niski udział terenów biologicznie czynnych spowoduje problemy z lokalnymi podtopieniami, i odprowadzaniem wód opadowych, budowa kolejnych budynków bez dostępu do ekologicznego źródła ogrzewania jakim jest gaz spowoduje dalsze pogorszenie jakości powietrza w sezonie grzewczym.	Obszar objęty projektem mpzp	Ustalenia projektu mpzp		Nieuwzględniona Uchwalenie planu miejscowego po przeprowadzeniu niezbędnej procedury zgodnie z ustawą o planowaniu i zagospodarowaniu przestrzennym, w tym przeprowadzenie konsultacji społecznych w ramach wyłożenia do publicznego wglądu, ma na celu poprawę warunków zagospodarowania i użytkowania terenów; pozostawienie obecnych ustaleń planów miejscowych nie przyczyni się do osiągnięcia tych celów.
44.	5.11.2021	Odrzucenie planu w całości. Uchwalenie planu spowoduje gwałtowny wzrost liczby mieszkańców, drastyczne zwiększenie natężenia ruchu pojazdów samochodowych, zwiększenie liczby pojazdów dla których projekt planu nie przewiduje stosownej liczby miejsc parkingowych, wąskie ulice nie są przystosowane do zwiększonego ruchu drogowego, Smolec jest wsią i powinien zachować historyczny charakter zabudowy, nie zgadzam się na budowę bloków pod nazwą „willa miejska, napływ kilku tysięcy nowych mieszkańców zwiększy istniejące problemy w dostępie do publicznej opieki żłobkowej oraz edukacji przedszkolnej i szkolnej. Zabudowa nowych terenów pogorszy i tak już ekstremalnie trudne stosunki wodne, skandalicznie niski udział terenów biologicznie czynnych spowoduje problemy z lokalnymi podtopieniami, i odprowadzaniem wód opadowych,	Obszar objęty projektem mpzp	Ustalenia projektu mpzp		Nieuwzględniona Uchwalenie planu miejscowego po przeprowadzeniu niezbędnej procedury zgodnie z ustawą o planowaniu i zagospodarowaniu przestrzennym, w tym przeprowadzenie konsultacji społecznych w ramach wyłożenia do publicznego wglądu, ma na celu poprawę warunków zagospodarowania i użytkowania terenów; pozostawienie obecnych ustaleń

		budowa kolejnych budynków bez dostępu do ekologicznego źródła ogrzewania jakim jest gaz spowoduje dalsze pogorszenie jakości powietrza w sezonie grzewczym.				planów miejscowych nie przyczyni się do osiągnięcia tych celów.
45.	5.11.2021	Odrzucenie planu w całości. Uchwalenie planu spowoduje gwałtowny wzrost liczby mieszkańców, drastyczne zwiększenie natężenia ruchu pojazdów samochodowych, zwiększenie liczby pojazdów dla których projekt planu nie przewiduje stosownej liczby miejsc parkingowych, wąskie ulice nie są przystosowane do zwiększonego ruchu drogowego, Smolec jest wsią i powinien zachować historyczny charakter zabudowy, nie zgadzam się na budowę bloków pod nazwą „willa miejska, napływ kilku tysięcy nowych mieszkańców zwiększy istniejące problemy w dostępie do publicznej opieki żłobkowej oraz edukacji przedszkolnej i szkolnej. Zabudowa nowych terenów pogorszy i tak już ekstremalnie trudne stosunki wodne, skandalicznie niski udział terenów biologicznie czynnych spowoduje problemy z lokalnymi podtopieniami, i odprowadzaniem wód opadowych, budowa kolejnych budynków bez dostępu do ekologicznego źródła ogrzewania jakim jest gaz spowoduje dalsze pogorszenie jakości powietrza w sezonie grzewczym.	Obszar objęty projektem mpzp	Ustalenia projektu mpzp		Nieuwzględniona Uchwalenie planu miejscowego po przeprowadzeniu niezbędnej procedury zgodnie z ustawą o planowaniu i zagospodarowaniu przestrzennym, w tym przeprowadzenie konsultacji społecznych w ramach wyłożenia do publicznego wglądu, ma na celu poprawę warunków zagospodarowania i użytkowania terenów; pozostawienie obecnych ustaleń planów miejscowych nie przyczyni się do osiągnięcia tych celów.
46.	5.11.2021	Odrzucenie planu w całości. Uchwalenie planu spowoduje gwałtowny wzrost liczby mieszkańców, drastyczne zwiększenie natężenia ruchu pojazdów samochodowych, zwiększenie liczby pojazdów dla których projekt planu nie przewiduje stosownej liczby miejsc parkingowych, wąskie ulice nie są przystosowane do zwiększonego ruchu drogowego, Smolec jest wsią i powinien zachować historyczny charakter zabudowy, nie zgadzam się na budowę bloków pod nazwą „willa miejska, napływ kilku tysięcy nowych mieszkańców zwiększy istniejące problemy w dostępie do publicznej opieki żłobkowej oraz edukacji przedszkolnej i szkolnej. Zabudowa nowych terenów pogorszy i tak już ekstremalnie trudne stosunki wodne, skandalicznie niski udział terenów biologicznie czynnych spowoduje problemy z lokalnymi podtopieniami, i odprowadzaniem wód opadowych, budowa kolejnych budynków bez dostępu do ekologicznego źródła ogrzewania jakim jest gaz spowoduje dalsze pogorszenie jakości powietrza w sezonie grzewczym.	Obszar objęty projektem mpzp	Ustalenia projektu mpzp		Nieuwzględniona Uchwalenie planu miejscowego po przeprowadzeniu niezbędnej procedury zgodnie z ustawą o planowaniu i zagospodarowaniu przestrzennym, w tym przeprowadzenie konsultacji społecznych w ramach wyłożenia do publicznego wglądu, ma na celu poprawę warunków zagospodarowania i użytkowania terenów; pozostawienie obecnych ustaleń planów miejscowych nie przyczyni się do osiągnięcia tych celów.
47.	5.11.2021	Uchwalenie planu spowoduje gwałtowny wzrost liczby mieszkańców, drastyczne zwiększenie natężenia ruchu pojazdów samochodowych, zwiększenie liczby pojazdów dla których projekt planu nie przewiduje stosownej liczby miejsc parkingowych, wąskie ulice nie są przystosowane do zwiększonego ruchu drogowego, Smolec jest wsią i powinien zachować historyczny charakter zabudowy, nie zgadzam się na budowę bloków pod nazwą „willa miejska, napływ kilku tysięcy nowych mieszkańców zwiększy istniejące problemy w dostępie do publicznej opieki żłobkowej oraz edukacji przedszkolnej i szkolnej. Zabudowa nowych terenów pogorszy i tak już ekstremalnie trudne stosunki wodne, skandalicznie niski udział terenów biologicznie czynnych spowoduje problemy z lokalnymi podtopieniami, i odprowadzaniem wód opadowych, budowa kolejnych budynków bez dostępu do ekologicznego źródła ogrzewania jakim jest gaz spowoduje dalsze pogorszenie jakości powietrza w sezonie grzewczym., Budowa osiedli wielorodzinnych w okolicach Starowiejskiej i Ogrodowej zrujnuje urbanistykę starego Smolca obecnie SA tam głównie domki jednorodzinne.	Obszar objęty projektem mpzp	Ustalenia projektu mpzp		Nieuwzględniona Uchwalenie planu miejscowego po przeprowadzeniu niezbędnej procedury zgodnie z ustawą o planowaniu i zagospodarowaniu przestrzennym, w tym przeprowadzenie konsultacji społecznych w ramach wyłożenia do publicznego wglądu, ma na celu poprawę warunków zagospodarowania i użytkowania terenów; pozostawienie obecnych ustaleń planów miejscowych nie przyczyni się do osiągnięcia tych celów.

		„wszczepienie” tam zabudowy wielorodzinnej doprowadzi do zjawiska „patodevelopeperki”.				
48.	5.11.2021	Uchwalenie planu spowoduje gwałtowny wzrost liczby mieszkańców, drastyczne zwiększenie natężenia ruchu pojazdów samochodowych, zwiększenie liczby pojazdów dla których projekt planu nie przewiduje stosownej liczby miejsc parkingowych, wąskie ulice nie są przystosowane do zwiększonego ruchu drogowego, Smolec jest wsią i powinien zachować historyczny charakter zabudowy, nie zgadzam się na budowę bloków pod nazwą „willa miejska, napływ kilku tysięcy nowych mieszkańców zwiększy istniejące problemy w dostępie do publicznej opieki żłobkowej oraz edukacji przedszkolnej i szkolnej. Zabudowa nowych terenów pogorszy i tak już ekstremalnie trudne stosunki wodne, skandalicznie niski udział terenów biologicznie czynnych spowoduje problemy z lokalnymi podtopieniami, i odprowadzaniem wód opadowych, budowa kolejnych budynków bez dostępu do ekologicznego źródła ogrzewania jakim jest gaz spowoduje dalsze pogorszenie jakości powietrza w sezonie grzewczym,. Budowa osiedli wielorodzinnych w okolicach Starowiejskiej i Ogrodowej zrujnuje urbanistykę starego Smolca obecnie SA tam głównie domki jednorodzinne. „wszczepienie” tam zabudowy wielorodzinnej doprowadzi do zjawiska „patodevelopeperki”.	Obszar objęty projektem mpzp	Ustalenia projektu mpzp		Nieuwzględniona Uchwalenie planu miejscowego po przeprowadzeniu niezbędnej procedury zgodnie z ustawą o planowaniu i zagospodarowaniu przestrzennym, w tym przeprowadzenie konsultacji społecznych w ramach wyłożenia do publicznego wglądu, ma na celu poprawę warunków zagospodarowania i użytkowania terenów; pozostawienie obecnych ustaleń planów miejscowych nie przyczyni się do osiągnięcia tych celów.
49.	5.11.2021	Uchwalenie planu spowoduje gwałtowny wzrost liczby mieszkańców, drastyczne zwiększenie natężenia ruchu pojazdów samochodowych, zwiększenie liczby pojazdów dla których projekt planu nie przewiduje stosownej liczby miejsc parkingowych, wąskie ulice nie są przystosowane do zwiększonego ruchu drogowego, Smolec jest wsią i powinien zachować historyczny charakter zabudowy, nie zgadzam się na budowę bloków pod nazwą „willa miejska, napływ kilku tysięcy nowych mieszkańców zwiększy istniejące problemy w dostępie do publicznej opieki żłobkowej oraz edukacji przedszkolnej i szkolnej. Zabudowa nowych terenów pogorszy i tak już ekstremalnie trudne stosunki wodne, skandalicznie niski udział terenów biologicznie czynnych spowoduje problemy z lokalnymi podtopieniami, i odprowadzaniem wód opadowych, budowa kolejnych budynków bez dostępu do ekologicznego źródła ogrzewania jakim jest gaz spowoduje dalsze pogorszenie jakości powietrza w sezonie grzewczym,. Budowa osiedli wielorodzinnych w okolicach Starowiejskiej i Ogrodowej zrujnuje urbanistykę starego Smolca obecnie SA tam głównie domki jednorodzinne. „wszczepienie” tam zabudowy wielorodzinnej doprowadzi do zjawiska „patodevelopeperki”.	Obszar objęty projektem mpzp	Ustalenia projektu mpzp		Nieuwzględniona Uchwalenie planu miejscowego po przeprowadzeniu niezbędnej procedury zgodnie z ustawą o planowaniu i zagospodarowaniu przestrzennym, w tym przeprowadzenie konsultacji społecznych w ramach wyłożenia do publicznego wglądu, ma na celu poprawę warunków zagospodarowania i użytkowania terenów; pozostawienie obecnych ustaleń planów miejscowych nie przyczyni się do osiągnięcia tych celów.
50.	5.11.2021	Uchwalenie planu spowoduje gwałtowny wzrost liczby mieszkańców, drastyczne zwiększenie natężenia ruchu pojazdów samochodowych, zwiększenie liczby pojazdów dla których projekt planu nie przewiduje stosownej liczby miejsc parkingowych, wąskie ulice nie są przystosowane do zwiększonego ruchu drogowego, Smolec jest wsią i powinien zachować historyczny charakter zabudowy, nie zgadzam się na budowę bloków pod nazwą „willa miejska, napływ kilku tysięcy nowych mieszkańców zwiększy istniejące problemy w dostępie do publicznej opieki żłobkowej oraz edukacji przedszkolnej i szkolnej. Zabudowa nowych terenów pogorszy i tak już ekstremalnie trudne stosunki wodne, skandalicznie niski udział terenów biologicznie czynnych spowoduje problemy z lokalnymi podtopieniami, i	Obszar objęty projektem mpzp	Ustalenia projektu mpzp		Nieuwzględniona Uchwalenie planu miejscowego po przeprowadzeniu niezbędnej procedury zgodnie z ustawą o planowaniu i zagospodarowaniu przestrzennym, w tym przeprowadzenie konsultacji społecznych w ramach wyłożenia do publicznego wglądu, ma na celu poprawę warunków zagospodarowania i użytkowania terenów;

		odprowadzaniem wód opadowych, budowa kolejnych budynków bez dostępu do ekologicznego źródła ogrzewania jakim jest gaz spowoduje dalsze pogorszenie jakości powietrza w sezonie grzewczym. Budowa osiedli wielorodzinnych w okolicach Starowiejskiej i Ogrodowej zrujnuje urbanistykę starego Smolca obecnie SA tam głównie domki jednorodzinne. „wszczepienie” tam zabudowy wielorodzinnej doprowadzi do zjawiska „patodeweloperki”.				pozostawienie obecnych ustaleń planów miejscowych nie przyczyni się do osiągnięcia tych celów.
51.	5.11.2021	Odrzucenie planu w całości. Plany przewidują wystąpienie zmian w środowisku w zakresie zmniejszenia powierzchni biologicznie czynnej i niekorzystne przekształcenie krajobrazu.	Obszar objęty projektem mpzp	Ustalenia projektu mpzp		Nieuwzględniona Ustalenia dla terenów oznaczonych symbolami 2ZP – zieleni urządzonej i 11WS – teren wód powierzchniowych, z dopuszczeniem realizacji inwestycji infrastrukturalnych służących wykonywaniu zadań własnych w zakresie wodociągów i zaopatrzenia w wodę, kanalizacji, usuwania i oczyszczania ścieków komunalnych, utrzymania czystości i porządku oraz urządzeń sanitarnych, ochrony zdrowia, pomocy społecznej, edukacji publicznej, kultury i kultury fizycznej nie wprowadzają negatywnych zmian w środowisku, w szczególności w zakresie zmniejszania powierzchni biologicznie czynnych oraz niekorzystnego wpływu na krajobraz.
52.	5.11.2021	Ujednoczyć opisy dla terenów zieleni urządzonej ZP i wód powierzchniowych WS – zapisy dla terenów 2ZP, 11WS i UP są identyczne (<i>inwestycje infrastrukturalne służące wykonywaniu zadań własnych w zakresie wodociągów i zaopatrzenia w wodę, kanalizacji, usuwania i oczyszczania ścieków komunalnych, utrzymania czystości i porządku oraz urządzeń sanitarnych, ochrony zdrowia, pomocy społecznej, edukacji publicznej, kultury i kultury fizycznej</i>).	Obszar objęty projektem mpzp Tereny 2ZP, 11WS	1. Teren 2ZP – teren zieleni urządzonej – inwestycje infrastrukturalne służące wykonywaniu zadań własnych w zakresie wodociągów i zaopatrzenia w wodę, kanalizacji, usuwania i oczyszczania ścieków komunalnych, utrzymania czystości i porządku oraz urządzeń sanitarnych, ochrony zdrowia, pomocy społecznej, edukacji publicznej, kultury i kultury fizycznej. 2. Teren 11WS – teren wód powierzchniowych – inwestycje infrastrukturalne służące wykonywaniu zadań własnych w zakresie wodociągów i zaopatrzenia w wodę, kanalizacji, usuwania i oczyszczania ścieków komunalnych, utrzymania czystości i porządku oraz urządzeń sanitarnych, ochrony zdrowia, pomocy społecznej, edukacji publicznej, kultury i kultury fizycznej.		Nieuwzględniona Ustalenia dla terenów oznaczonych symbolami 2ZP – zieleni urządzonej i 11WS – wód powierzchniowych, z dopuszczeniem realizacji inwestycji infrastrukturalnych służących wykonywaniu zadań własnych w zakresie wodociągów i zaopatrzenia w wodę, kanalizacji, usuwania i oczyszczania ścieków komunalnych, utrzymania czystości i porządku oraz urządzeń sanitarnych, ochrony zdrowia, pomocy społecznej, edukacji publicznej, kultury i kultury fizycznej, są zgodne studium uwarunkowań i kierunków zagospodarowania przestrzennego Gminy Kąty Wrocławskie oraz z interesem publicznym i warunkują pozyskanie ww terenów z zasobu Krajowego Ośrodka Wsparcia Rolnictwa.
53.	5.11.2021	Ujednoczyć opisy dla terenów zieleni urządzonej ZP i wód powierzchniowych WS – zapisy dla terenów 2ZP, 11WS i UP są identyczne (<i>inwestycje infrastrukturalne służące wykonywaniu zadań własnych w zakresie wodociągów i zaopatrzenia w wodę, kanalizacji, usuwania i oczyszczania ścieków komunalnych, utrzymania czystości i porządku oraz urządzeń sanitarnych, ochrony zdrowia, pomocy społecznej, edukacji publicznej, kultury i kultury fizycznej</i>).	Obszar objęty projektem mpzp Tereny 2ZP, 11WS	1. Teren 2ZP – teren zieleni urządzonej – inwestycje infrastrukturalne służące wykonywaniu zadań własnych w zakresie wodociągów i zaopatrzenia w wodę, kanalizacji, usuwania i oczyszczania ścieków komunalnych, utrzymania czystości i porządku oraz urządzeń sanitarnych, ochrony zdrowia, pomocy społecznej, edukacji publicznej, kultury i kultury fizycznej.		Nieuwzględniona Ustalenia dla terenów oznaczonych symbolami 2ZP – zieleni urządzonej i 11WS – wód powierzchniowych, z dopuszczeniem realizacji inwestycji infrastrukturalnych służących wykonywaniu zadań własnych w zakresie wodociągów i zaopatrzenia w wodę, kanalizacji, usuwania i oczyszczania ścieków komunalnych, utrzymania czystości i porządku oraz urządzeń sanitarnych, ochrony zdrowia, pomocy społecznej, edukacji publicznej, kultury i kultury fizycznej, są zgodne

				2. Teren 11WS – teren wód powierzchniowych – inwestycje infrastrukturalne służące wykonywaniu zadań własnych w zakresie wodociągów i zaopatrzenia w wodę, kanalizacji, usuwania i oczyszczania ścieków komunalnych, utrzymania czystości i porządku oraz urządzeń sanitarnych, ochrony zdrowia, pomocy społecznej, edukacji publicznej, kultury i kultury fizycznej.		studium uwarunkowań i kierunków zagospodarowania przestrzennego Gminy Kąty Wrocławskie oraz z interesem publicznym i warunkują pozyskanie ww terenów z zasobu Krajowego Ośrodka Wsparcia Rolnictwa.
54.	5.11.2021	Ujednolicić opisy dla terenów zieleni urządzonej ZP i wód powierzchniowych WS – zapisy dla terenów 2ZP, 11WS i UP są identyczne (<i>inwestycje infrastrukturalne służące wykonywaniu zadań własnych w zakresie wodociągów i zaopatrzenia w wodę, kanalizacji, usuwania i oczyszczania ścieków komunalnych, utrzymania czystości i porządku oraz urządzeń sanitarnych, ochrony zdrowia, pomocy społecznej, edukacji publicznej, kultury i kultury fizycznej.</i>)	Obszar objęty projektem mpzp Tereny 2ZP, 11WS	1. Teren 2ZP – teren zieleni urządzonej – inwestycje infrastrukturalne służące wykonywaniu zadań własnych w zakresie wodociągów i zaopatrzenia w wodę, kanalizacji, usuwania i oczyszczania ścieków komunalnych, utrzymania czystości i porządku oraz urządzeń sanitarnych, ochrony zdrowia, pomocy społecznej, edukacji publicznej, kultury i kultury fizycznej. 2. Teren 11WS – teren wód powierzchniowych – inwestycje infrastrukturalne służące wykonywaniu zadań własnych w zakresie wodociągów i zaopatrzenia w wodę, kanalizacji, usuwania i oczyszczania ścieków komunalnych, utrzymania czystości i porządku oraz urządzeń sanitarnych, ochrony zdrowia, pomocy społecznej, edukacji publicznej, kultury i kultury fizycznej.		Nieuwzględniona Ustalenia dla terenów oznaczonych symbolami 2ZP – zieleni urządzonej i 11WS – wód powierzchniowych, z dopuszczeniem realizacji inwestycji infrastrukturalnych służących wykonywaniu zadań własnych w zakresie wodociągów i zaopatrzenia w wodę, kanalizacji, usuwania i oczyszczania ścieków komunalnych, utrzymania czystości i porządku oraz urządzeń sanitarnych, ochrony zdrowia, pomocy społecznej, edukacji publicznej, kultury i kultury fizycznej, są zgodne z studium uwarunkowań i kierunków zagospodarowania przestrzennego Gminy Kąty Wrocławskie oraz z interesem publicznym i warunkują pozyskanie ww terenów z zasobu Krajowego Ośrodka Wsparcia Rolnictwa.

II wyłożenie: projekt planu miejscowego wyłożony do publicznego wglądu w dniach od 23 maja do 13 czerwca 2022r., termin składania uwag do dnia 28 czerwca 2022 r.

L.p.	Data wpływu uwagi	Treść uwagi (skrót)	Oznaczenie nieruchomości której dotyczy uwaga	Ustalenia projektu planu dla nieruchomości, której uwaga dotyczy	Rozstrzygnięcie Rady Miejskiej Kątów Wrocławskich	
					uwaga uwzględniona	uwaga nieuwzględniona
1.	2.	3.	4.	5.	6.	7.
1.	28.06.2022	Ujednolicić zapisy dla terenów ZP i WS ponieważ dla terenów 2ZP i 11WS są tożsame z opisem funkcji UP przedstawionym w studium	Obszar objęty projektem mpzp Tereny 2ZP, 11WS	1. Teren 2ZP – teren zieleni urządzonej – inwestycje infrastrukturalne służące wykonywaniu zadań własnych w zakresie wodociągów i zaopatrzenia w wodę, kanalizacji, usuwania i oczyszczania ścieków komunalnych, utrzymania czystości i porządku oraz urządzeń sanitarnych, ochrony zdrowia, pomocy społecznej, edukacji publicznej, kultury i kultury fizycznej. 2. Teren 11WS – teren wód powierzchniowych – inwestycje infrastrukturalne służące wykonywaniu zadań własnych w zakresie wodociągów i zaopatrzenia w wodę, kanalizacji, usuwania i oczyszczania ścieków		Nieuwzględniona Ustalenia dla terenów oznaczonych symbolami 2ZP – zieleni urządzonej i 11WS – wód powierzchniowych, z dopuszczeniem realizacji inwestycji infrastrukturalnych służących wykonywaniu zadań własnych w zakresie wodociągów i zaopatrzenia w wodę, kanalizacji, usuwania i oczyszczania ścieków komunalnych, utrzymania czystości i porządku oraz urządzeń sanitarnych, ochrony zdrowia, pomocy społecznej, edukacji publicznej, kultury i kultury fizycznej, są zgodne ze studium uwarunkowań i kierunków zagospodarowania przestrzennego Gminy Kąty Wrocławskie oraz z interesem publicznym i warunkują pozyskanie ww terenów z zasobu Krajowego Ośrodka Wsparcia Rolnictwa.

				komunalnych, utrzymania czystości i porządku oraz urządzeń sanitarnych, ochrony zdrowia, pomocy społecznej, edukacji publicznej, kultury i kultury fizycznej.	
2.	28.06.2022	Ujednoczyć zapisy dla terenów ZP i WS ponieważ dla terenów 2ZP i 11WS są tożsame z opisem funkcji UP przedstawionym w studium	Obszar objęty projektem mpzp Tereny 2ZP, 11WS	<p>1. Teren 2ZP – teren zieleni urządzonej – inwestycje infrastrukturalne służące wykonywaniu zadań własnych w zakresie wodociągów i zaopatrzenia w wodę, kanalizacji, usuwania i oczyszczania ścieków komunalnych, utrzymania czystości i porządku oraz urządzeń sanitarnych, ochrony zdrowia, pomocy społecznej, edukacji publicznej, kultury i kultury fizycznej.</p> <p>2. Teren 11WS – teren wód powierzchniowych – inwestycje infrastrukturalne służące wykonywaniu zadań własnych w zakresie wodociągów i zaopatrzenia w wodę, kanalizacji, usuwania i oczyszczania ścieków komunalnych, utrzymania czystości i porządku oraz urządzeń sanitarnych, ochrony zdrowia, pomocy społecznej, edukacji publicznej, kultury i kultury fizycznej.</p>	Nieuwzględniona Ustalenia dla terenów oznaczonych symbolami 2ZP – zieleni urządzonej i 11WS – wód powierzchniowych, z dopuszczeniem realizacji inwestycji infrastrukturalnych służących wykonywaniu zadań własnych w zakresie wodociągów i zaopatrzenia w wodę, kanalizacji, usuwania i oczyszczania ścieków komunalnych, utrzymania czystości i porządku oraz urządzeń sanitarnych, ochrony zdrowia, pomocy społecznej, edukacji publicznej, kultury i kultury fizycznej, są zgodne ze studium uwarunkowań i kierunków zagospodarowania przestrzennego Gminy Kąty Wrocławskie oraz z interesem publicznym i warunkują pozyskanie ww terenów z zasobu Krajowego Ośrodka Wsparcia Rolnictwa.

III wyłożenie: projekt planu miejscowego wyłożony do publicznego wglądu w dniach od 23 września do 14 października 2022 r., składanie uwag do dnia 28 października 2022 r.

L.p.	Data wpływu uwagi	Treść uwagi (skróty)	Oznaczenie nieruchomości której dotyczy uwaga	Ustalenia projektu planu dla nieruchomości, której uwaga dotyczy	Rozstrzygnięcie Rady Miejskiej Kątów Wrocławskich	
					uwaga uwzględniona	uwaga nieuwzględniona
1.	2.	3.	4.	5.	6.	7.
1.	27.10.2022 31.10.2022	Ujednoczyć zapisy dla terenów ZP i WS ponieważ dla terenów 2ZP i 11WS są tożsame z opisem funkcji UP przedstawionym w studium	Obszar objęty projektem mpzp Tereny 2ZP, 11WS	<p>1. Teren 2ZP – teren zieleni urządzonej – inwestycje infrastrukturalne służące wykonywaniu zadań własnych w zakresie wodociągów i zaopatrzenia w wodę, kanalizacji, usuwania i oczyszczania ścieków komunalnych, utrzymania czystości i porządku oraz urządzeń sanitarnych, ochrony zdrowia, pomocy społecznej, edukacji publicznej, kultury i kultury fizycznej.</p> <p>2. Teren 11WS – teren wód powierzchniowych – inwestycje infrastrukturalne służące wykonywaniu zadań własnych w zakresie wodociągów i zaopatrzenia w wodę, kanalizacji, usuwania i oczyszczania ścieków komunalnych, utrzymania czystości i porządku oraz urządzeń sanitarnych, ochrony zdrowia, pomocy społecznej, edukacji publicznej, kultury i kultury fizycznej.</p>		Nieuwzględniona Ustalenia dla terenów oznaczonych symbolami 2ZP – zieleni urządzonej i 11WS – wód powierzchniowych, z dopuszczeniem realizacji inwestycji infrastrukturalnych służących wykonywaniu zadań własnych w zakresie wodociągów i zaopatrzenia w wodę, kanalizacji, usuwania i oczyszczania ścieków komunalnych, utrzymania czystości i porządku oraz urządzeń sanitarnych, ochrony zdrowia, pomocy społecznej, edukacji publicznej, kultury i kultury fizycznej, są zgodne ze studium uwarunkowań i kierunków zagospodarowania przestrzennego Gminy Kąty Wrocławskie oraz z interesem publicznym i warunkują pozyskanie ww terenów z zasobu Krajowego Ośrodka Wsparcia Rolnictwa.

Załącznik Nr 4 do uchwały Nr
Rady Miejskiej w Kątach Wrocławskich
z dnia.....2023 r.

**Dane przestrzenne,
o których mowa w art. 67a ust. 2 ustawy z dnia 27 marca 2003r.
o planowaniu i zagospodarowaniu przestrzennym.**

Plik GML

UZASADNIENIE

1. Projekt miejscowego planu zagospodarowania przestrzennego wsi Smolec, w rejonie ulic Ogrodowej i Starowiejskiej – obszar A sporządzony został na podstawie uchwały Nr XXXII/430/17 Rady Miejskiej w Kątach Wrocławskich z dnia 29 czerwca 2017r. w sprawie przystąpienia do sporządzenia miejscowego planu zagospodarowania przestrzennego wsi Smolec, w rejonie ulic Ogrodowej i Starowiejskiej.
2. Obszar objęty planem zgodnie z uchwałą Nr XXXII/430/17 Rady Miejskiej w Kątach Wrocławskich z dnia 29 czerwca 2017r. obejmuje część obszaru wsi Smolec w rejonie ulic w rejonie ulic Ogrodowej i Starowiejskiej, na północ od linii kolejowej, o powierzchni ok. 173 ha. Projekt planu miejscowego w tych granicach był przedmiotem 3 wyłożeń do publicznego wglądu, podczas których ze względu na rozbieżne interesy właścicieli gruntów były składane liczne uwagi. Ze względu na przedłużający się proces dochodzenia do kompromisowej wersji projektu planu miejscowego oraz w celu zabezpieczenia interesu publicznego Gminy Kąty Wrocławskie wyodrębniono z projektu planu ustalenia dla 2 terenów oznaczonych symbolami ZP i 11WS, i tę część obszaru objętego planem oznaczono jako obszar A, o powierzchni ok. 5,5 ha. Umieszczony w § 16. ust 1. i § 17. ust 1. zapis uznający za zgodne z przeznaczeniem podstawowym „inwestycje infrastrukturalne służące wykonywaniu zadań własnych w zakresie wodociągów i zaopatrzenia w wodę, kanalizacji, usuwania i oczyszczania ścieków komunalnych, utrzymania czystości i porządku oraz urządzeń sanitarnych, ochrony zdrowia, pomocy społecznej, edukacji publicznej, kultury i kultury fizycznej” na podstawie Art. 52 ust. 1 pkt 5 Ustawy z dnia 20 lipca 2017 r. o Krajowym Zasobie Nieruchomości (t.j. Dz.U. 2021 poz. 1961) jest warunkiem pozyskania przez Gminę terenów objętych planem z zasobu Krajowego Ośrodka Wsparcia Rolnictwa.
3. Projekt planu obejmuje obszar, na którym obowiązują obecnie ustalenia miejscowego planu zagospodarowania przestrzennego terenu położonego we wsi Smolec zatwierdzonego uchwałą Nr XXVII/205/04 Rady Miejskiej w Kątach Wrocławskich z dnia 22 czerwca 2004r., opublikowaną w Dzienniku Urzędowym Województwa Dolnośląskiego Nr 150 poz. 2638 z dnia 12 sierpnia 2004r.
4. Projekt planu nie narusza ustaleń zmiany studium uwarunkowań i kierunków zagospodarowania przestrzennego gminy Kąty Wrocławskie przyjętej uchwałą nr XLVIII/624/22 Rady Miejskiej w Kątach Wrocławskich z dnia 27 stycznia 2022 r. i został sporządzony na mapie zasadniczej w skali 1:1000 pozyskanej z państwowego zasobu geodezyjnego.
5. Projekt miejscowego planu zagospodarowania przestrzennego wsi Smolec, w rejonie ulic Ogrodowej i Starowiejskiej – obszar A poddany został procedurze formalno-prawnej określonej w art. 17 ustawy z dnia 27 marca 2003 r. o planowaniu i zagospodarowaniu przestrzennym (Dz. U. z 2022 r., poz. 503) oraz w ustawie z dnia 3 października 2008 roku o udostępnianiu informacji o środowisku i jego ochronie, udziale społeczeństwa w ochronie środowiska oraz o ocenach oddziaływania na środowisko (Dz. U. z 2022 r., poz. 1029); zakres opracowania jest zgodny z rozporządzeniem Ministra Infrastruktury z dnia 26 sierpnia 2003 r. w sprawie wymaganego zakresu projektu miejscowego planu zagospodarowania przestrzennego (Dz. U. Nr 164 z 2003 r., poz. 1587).
6. Projekt miejscowego planu zagospodarowania przestrzennego wsi Smolec – obszar A, w rejonie ulicy Ogrodowej uzyskał opinie i uzgodnienia wymagane zgodnie z treścią art. 17 ust 6 ustawy z dnia 27 marca 2003 r. o planowaniu i zagospodarowaniu przestrzennym (Dz. U. z 2022 r., poz. 503, ze zm.). Ze względu na brak wstępowania takiej problematyki projekt planu miejscowego nie wymagał zaopiniowania w zakresie: lokalizacji nowych zakładów o zwiększonym lub dużym ryzyku wystąpienia poważnych awarii, o których mowa w art. 250 ust. 5 i 7 ustawy z dnia 27 kwietnia 2001 r. – Prawo ochrony środowiska, istniejących zakładów o zwiększonym lub dużym ryzyku wystąpienia poważnych awarii oraz rozmieszczenia obszarów przestrzeni publicznej i terenów zabudowy mieszkaniowej w sąsiedztwie zakładów o zwiększonym lub dużym ryzyku wystąpienia poważnych awarii, w przypadku gdy te inwestycje, obszary lub tereny zwiększają ryzyko lub skutki poważnych awarii, terenów zagrożonych osuwaniem się mas ziemnych, w zakresie sposobu zagospodarowania gruntów leżących w odległości nie większej niż: 40 metrów od osi istniejącej linii elektroenergetycznej najwyższych napięć, w przypadku gdy górne napięcie tej linii elektroenergetycznej jest równe 220 kV lub większe niż 220 kV; 70 metrów od osi istniejącej linii elektroenergetycznej najwyższych napięć, w przypadku gdy górne napięcie linii elektroenergetycznej jest równe 750 kV lub większe niż 750 kV, w zakresie sposobu

zagospodarowania gruntów leżących w odległości nie większej niż: 65 metrów od osi gazociągu wysokiego ciśnienia o średnicy mniejszej niż 500 mm lub równej 500 mm; 100 metrów od osi gazociągu wysokiego ciśnienia o średnicy większej niż 500 mm, ani dokonania uzgodnień w zakresie: zagospodarowania pasa technicznego, pasa ochronnego oraz morskich portów i przystani, zagospodarowania terenów górniczych, zagospodarowania obszarów ochrony uzdrowiskowej.

7. Sposób realizacji wymogów wynikających z art. 1 ust. 2–4 ustawy o planowaniu i zagospodarowaniu przestrzennym:

- 1) wymagania ładu przestrzennego, w tym urbanistyki i architektury:
wymagania ładu przestrzennego, w tym urbanistyki i architektury: ustalenia planu miejscowego wprowadzają do istniejącego sposobu zagospodarowania terenów zapisy porządkujące zarówno w warstwie funkcjonalnej przeznaczenia terenów jak i w warstwie dotyczącej parametrów kształtowania zabudowy i zagospodarowania terenów. Tereny wyznaczone w planie mają charakter rekreacyjny, stanowią użytek przyrodniczy. W celu zachowania jak największej bioróżnorodności oraz ochrony walorów przyrodniczych wprowadzono zakaz zabudowy kubaturowej. Nie przewiduje się zagospodarowania ingerującego w podstawową kategorię przeznaczenia terenów.
- 2) walory architektoniczne i krajobrazowe: ustalenia planu miejscowego uwzględniają walory architektoniczne i krajobrazowe obszaru objętego planem.
- 3) wymagania ochrony środowiska, w tym gospodarowania wodami i ochrony gruntów rolnych i leśnych:
 - a) ustalenia planu miejscowego wprowadzają wymagania w zakresie ochrony wód gruntowych i powierzchniowych przed zanieczyszczeniami, w tym budowy systemu kanalizacji sanitarnej,
 - b) ustalenia planu miejscowego uwzględniają wymagania ochrony gruntów rolnych i leśnych przed zmianą przeznaczenia na cele nierolnicze przez wykorzystanie uzyskanych dotychczas zgód na zmianę przeznaczenia gruntów rolnych na cele nierolnicze;
 - c) do projektu planu miejscowego uzyskano decyzję Ministra Rolnictwa i Rozwoju Wsi z dnia 19.02.2021 r. w zakresie zgody na zmianę przeznaczenia gruntów rolnych na cele nierolnicze dla areału 14,5920 ha . Nie było potrzeby wnioskowania o zmianę przeznaczenia gruntów leśnych na cele nieleśne.
- 4) wymagania ochrony dziedzictwa kulturowego i zabytków oraz dóbr kultury współczesnej: ustalenia planu miejscowego uwzględniają wymagania ochrony dziedzictwa kulturowego i zabytków przez określenie zasad obowiązujących w odniesieniu do ochrony potencjalnych zabytków archeologicznych.
- 5) wymagania ochrony zdrowia oraz bezpieczeństwa ludzi i mienia, a także potrzeby osób niepełnosprawnych:
 - a) w planie określono wymagania w zakresie dopuszczalnego poziomu hałasu dla terenów ZP i WS - jak dla terenów rekreacyjno-wypoczynkowych.
 - b) w granicach obszaru objętego planem nie występują tereny górnicze, obszary szczególnego zagrożenia powodzią ani obszary osuwania się mas ziemnych,
 - c) w planie określono wymagania w zakresie wyznaczania miejsc parkingowych przeznaczonych na parkowanie pojazdów zaopatrzonych w kartę parkingową,
 - d) plan nie wprowadza ustaleń mogących mieć negatywny wpływ na potrzeby osób niepełnosprawnych.
- 6) walory ekonomiczne przestrzeni: plan miejscowy uwzględnia walory ekonomiczne przestrzeni przez wykorzystanie gruntów położonych w sąsiedztwie istniejących dróg oraz w zasięgu podstawowej infrastruktury technicznej.
- 7) prawo własności: plan miejscowy w maksymalnym stopniu uwzględnia prawo własności przez partycypację społeczną w trakcie sporządzania planu.
- 8) potrzeby obronności i bezpieczeństwa państwa: plan miejscowy nie wprowadza ustaleń mogących mieć negatywny wpływ na potrzeby obronności i bezpieczeństwa państwa; Obszar objęty planem miejscowym znajduje się w zasięgu strefy ochronnej terenu zamkniętego resortu obrony narodowej (stacji radiolokacyjnej – kompleks wojskowy nr 4576 Pietrzykowice) ustalonej decyzją lokalizacyjną nr 02/78 Komisji Planowania przy Radzie Ministrów z dnia 10.01.1978 r. – obowiązują ograniczenia w zagospodarowaniu i użytkowaniu terenu określone w przepisach odrębnych. Ze względu na położenie terenów objętych planem w zasięgu strefy ochronnej terenu zamkniętego resortu obrony narodowej (stacji radiolokacyjnej – kompleks wojskowy nr 4576

- Pietrzykowice) ustala się jako nieprzekraczalną wysokość obiektów budowlanych rzędna 144,4 m n.p.m. W granicach obszaru objętego planem wyznaczono granice strefy ochronnej terenu zamkniętego (terenu kolejowego),
- 9) potrzeby interesu publicznego: plan miejscowy uwzględnia potrzeby interesu publicznego przez zapewnienie warunków dostępności terenu do dróg publicznych oraz warunków realizacji podstawowej infrastruktury technicznej. Plan podejmuje się w celu zapewnienia mieszkańcom sołectwa dostępu do terenów rekreacyjnych.
 - 10) potrzeby w zakresie rozwoju infrastruktury technicznej, w szczególności sieci szerokopasmowych: plan miejscowy uwzględnia potrzeby w zakresie rozwoju infrastruktury technicznej przez zapewnienie warunków realizacji podstawowej infrastruktury technicznej, w tym sieci szerokopasmowych.
 - 11) zapewnienie udziału społeczeństwa w pracach nad miejscowym planem zagospodarowania przestrzennego, zachowanie jawności i przejrzystości procedur planistycznych:
 - a) ogłoszenie prasowe o przystąpieniu do sporządzenia miejscowego planu zagospodarowania przestrzennego wsi Smolec, w rejonie ulic Ogrodowej i Starowiejskiej wraz ze strategiczną oceną oddziaływania na środowisko zostały zamieszczone w prasie lokalnej „Gazeta Wrocławska” z dn. 14 września 2017 r.
 - b) obwieszczenie o przystąpieniu do sporządzenia miejscowego planu zagospodarowania przestrzennego wsi Smolec, w rejonie ulic Ogrodowej i Starowiejskiej wraz ze strategiczną oceną oddziaływania na środowisko zostało wywieszane na tablicach ogłoszeń w dniach 14 września do 5 października 2017 r.
 - c) I wyłożenie: w dniach od 1 października do 5 listopada 2021 r. w terminie do dnia 5 listopada 2021 r. zostało złożonych łącznie 106 uwag do projektu planu miejscowego, w tym 54 uwagi dotyczące pośrednio lub bezpośrednio terenów ZP i 11WS, nie złożono uwag do prognozy oddziaływania na środowisko sporządzonej do projektu planu. Złożone uwagi zostały rozpatrzone przez Burmistrza Kątów Wrocławskich w części jako uwzględnione, a w części jako nieuwzględnione, w tym nieuwzględniono 54 uwagi dotyczących terenów ZP i 11WS.
 - d) II wyłożenie: w dniach od 23 maja do 28 czerwca 2022 r. w terminie do dnia 28 czerwca 2022 r. zostało złożonych łącznie 13 uwag do projektu planu miejscowego, w tym 2 uwagi bezpośrednio dotyczące terenów ZP i 11WS, złożono 2 uwagi do prognozy oddziaływania na środowisko sporządzonej do projektu planu. Złożone uwagi zostały rozpatrzone przez Burmistrza Kątów Wrocławskich w części jako uwzględnione, a w części jako nieuwzględnione, w tym nieuwzględniono 2 uwagi dotyczące bezpośrednio terenów ZP i 11WS.
 - e) III wyłożenie: w dniach od 23 września do 28 października 2022 r. w terminie do dnia 28 października 2022 r. zostało złożonych łącznie 6 uwag do projektu planu miejscowego, w tym 1 uwaga bezpośrednio dotycząca terenów ZP i 11WS, nie złożono uwag do prognozy oddziaływania na środowisko sporządzonej do projektu planu. Złożone uwagi zostały rozpatrzone przez Burmistrza Kątów Wrocławskich nieuwzględnione, w tym nieuwzględniono 1 uwagę dotyczącą bezpośrednio terenów ZP i 11WS.
 - 12) potrzeby zapewnienia odpowiedniej ilości i jakości wody, do celów zaopatrzenia ludności: ustalenia planu w zakresie zaopatrzenia w wodę do celów zaopatrzenia ludności przewidują możliwość jej rozbudowy,
 - 13) ustalając przeznaczenie terenów lub określając potencjalny sposób zagospodarowania i korzystania z terenów, dokonano oceny wagi interesu publicznego i interesów prywatnych (w tym zgłaszanych w postaci wniosków i uwag, zmierzających do ochrony istniejącego stanu zagospodarowania terenu, jak i zmian w zakresie jego zagospodarowania). Na potrzeby opracowanej zmiany planu miejscowego nie było możliwości uwzględniania szczególnych analiz ekonomicznych, środowiskowych i społecznych ze względu na ich brak.
 - 14) struktura przestrzenna obszaru objętego planem miejscowym została ukształtowana z uwzględnieniem dążenia do minimalizowania transportochłonności układu przestrzennego;
 - 15) plan nie przewiduje wyznaczenia terenów nowej zabudowy mieszkaniowej;
 - 16) rozwiązania przestrzenne planu miejscowego ułatwiają przemieszczanie się pieszych i rowerzystów;

- 17) tereny objęte planem znajdują się poza wykształconą zwartą strukturą funkcjonalno-przestrzenną, na obszarach charakteryzujących się najlepszym dostępem do sieci komunikacyjnej;
8. Zgodność z wynikami analizy, o której mowa w art. 32 ust. 1, wraz datą uchwały rady gminy, o której mowa w art. 32 ust. 2 ustawy z dnia 27 marca 2003 r. o planowaniu i zagospodarowaniu przestrzennym (t.j. Dz. U. z 2022 r., poz. 503, ze zm.) – sporządzenie miejscowego planu zagospodarowania przestrzennego wsi Smolec, w rejonie ulicy Ogrodowej – obszar A jest zgodne z wynikami analizy w sprawie aktualności studium uwarunkowań i kierunków zagospodarowania przestrzennego oraz miejscowych planów zagospodarowania przestrzennego gminy Kąty Wrocławskie, przyjętej uchwałą nr XLVIII/503/14 Rady Miejskiej w Kątach Wrocławskich z dnia 25 września 2014 r., która dopuszcza sporządzanie planów miejscowych lub ich zmian w miarę potrzeb i interesu Gminy Kąty Wrocławskie.
9. Wpływ na finanse publiczne, w tym budżet gminy:
- 1) realizacja ustaleń planu miejscowego prawdopodobnie będzie dla gminy korzystna finansowo (NPV dodatnie). Warunkiem trafności prognozy jest spełnienie przyjętych wcześniej założeń w oparciu, o które została ona sporządzona.
 - 2) po stronie wydatków z budżetu gminy (jako skutków finansowych uchwalenia nowego planu) główną pozycję mogą stanowić koszty rozbudowy komunalnej infrastruktury sieciowej w ramach uzupełnienia sieci już funkcjonujących (sieć wodociągowa) oraz sieci kanalizacyjnej.