


# MIEJSCOWY PLAN ZAGOSPODAROWANIA PRZESTRZENNEGO WSI SMOLEC, W REJONIE ULIC OGRODOWEJ I STAROWIEJSKIEJ OBSZAR A

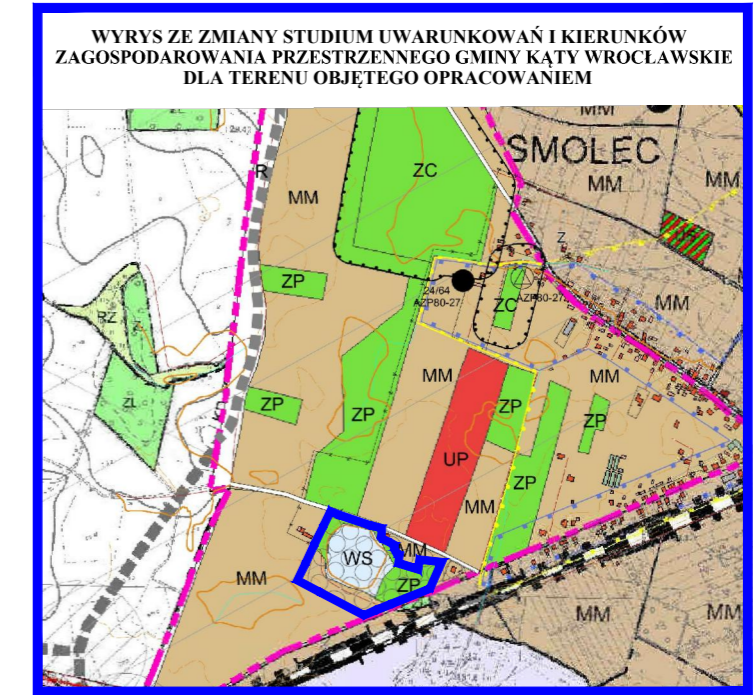
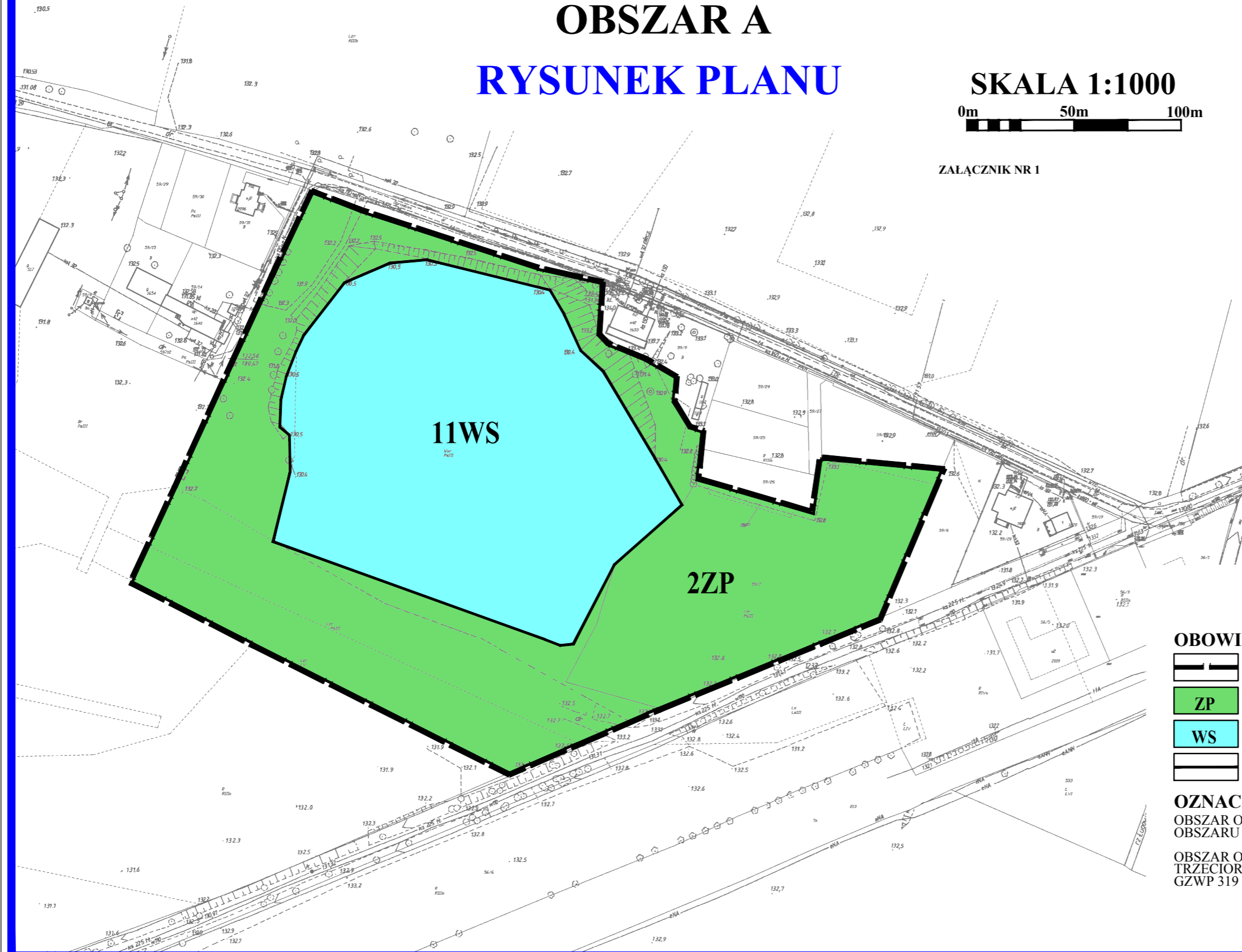


## RYSUNEK PLANU

SKALA 1:1000







ZALĄCZNIK NR 1



### LEGENDA:

#### OBOWIĄZUJĄCE USTALENIA PLANU

-  GRANICA OBSZARU OBJĘTEGO PLANEM
-  ZP TEREN ZIELENI URZĄDZONEJ
-  WS TEREN WÓD POWIERZCHNIOWYCH
-  LINIE ROZGRANICZAJĄCE TERENY O RÓŻNYM PRZEZNACZENIU LUB RÓŻNYCH ZASADACH ZAGOSPODAROWANIA

#### OZNACZENIA INFORMACYJNE

OBSZAR OBJĘTY PLANEM W CAŁOŚCI ZNAJDUJE SIĘ W GRANICACH OBSZARU OCHRONNEGO OD TERENU ZAMKNIĘTEGO

OBSZAR OBJĘTY PLANEM W CAŁOŚCI ZNAJDUJE SIĘ W GRANICACH TRZECIORZĘDOWEGO ZBIORNIKA WÓD PODZIEMNYCH GZWP 319 "SUBZBIORNIK PROCHOWICE - ŚRODA ŚL"