

MIEJSCOWY PLAN ZAGOSPODAROWANIA PRZESTRZENNEGO WSI PIETRZYKOWICE

RYSUNEK PLANU



ZALĄCZNIK NR 1
DO UCHWAŁY NR
RADY MIEJSKIEJ W KĄTACH WROCŁAWSKICH
Z DNIA





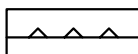


OPUBLIKOWANY W DZIENNIKU URZĘDOWYM
WOJEWÓDZTWA DOLNOŚLĄSKIEGO
WROCŁAW, DNIA

SKALA 1:1000


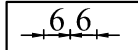


LEGENDA:

OBOWIĄZUJĄCE USTALENIA PLANU

-  GRANICA OBSZARU OBJĘTEGO PLANEM
-  TEREN USŁUG SPORTU I REKREACJI
-  DROGA WEWNĘTRZNA
-  LINIE RÓZGRANICZAJĄCE TERENY O RÓŻNYM PRZEZNACZENIU LUB RÓŻNYCH ZASADACH ZAGOSPODAROWANIA
-  NIEPRZEKRACZALNE LINIE ZABUDOWY
-  GRANICA STREFY OCHRONY KONSERWATORSKIEJ "OW" DLA OCHRONY ZABYTKÓW ARCHEOLOGICZNYCH
-  GRANICA OBSZARU OGRANICZONEGO UŻYTKOWANIA DLA OBIEKTU TECHNICZNEGO ZLOKALIZOWANEGO W KOMPLEKSIE WOJSKOWYM NR 4576 PIETRZYKOWICE

OZNACZENIA INFORMACYJNE

-  OBSZAR PLANU LEŻY W ZASIĘGU GŁÓWNEGO ZBIORNIKA WÓD PODZIEMNYCH NR 319 "Prochowice - Sroda Śląska"
-  WYMIARY W METRACH

WYRYS ZE ZMIANY STUDIUM UWARUNKOWAŃ I KIERUNKÓW
ZAGOSPODAROWANIA PRZESTRZENNEGO GMINY KĄTY WROCŁAWSKIE
UCHWAŁA NR VII/57/15 Z DNIA 30 KWIEŚNIA 2015 R.
DLA TERENU OBJĘTEGO OPRACOWANIEM



UCHWAŁA O PRZYSTĄPIENIU NR XXXI/414/17 Z DNIA 25.05.2017R.
POWIERZCHNIA OBSZARU OBJĘTEGO PLANEM WYNOŚI OK. - 0,4ha

PRACOWNIA PROJEKTOWO - USŁUGOWA Witkowski & Sławik s.c. ul. Krótka 5, 57-100 Strzelin, e-fax 71 716 55 49	
TEMAT: MIEJSCOWY PLAN ZAGOSPODAROWANIA PRZESTRZENNEGO WSI PIETRZYKOWICE	
CZĘŚĆ: RYSUNEK PLANU	SKALA 1:1000
ZESPOŁ AUTORSKI: mgr Lesław Witkowski mgr inż. Marcin Sławik	DATA 01.2019